

STRATEGIE DE DEZVOLTARE LOCALA A COMUNEI SCHEIA

2014-2020



MAI 2014

D
R
A
F
T

1

STRATEGIA DE DEZVOLTARE A COMUNEI SCHEIA

PLANURI SI ACTIUNI STRATEGICE



D
R
A
F
T

1

Elaborator:

SC T-Business Group SRL - membra a C.I.S.I.F. – Centrul de Idei si Solutii Financiare

Expert:

MAI 2014

Cuprins:

1. PREZENTAREA CONTEXTULUI GENERAL AL DEZVOLTARII COMUNITATILOR RURALE SI A FONDURILOR EUROPENE
2. COMUNA SCHEIA IN CONTEXTUL REGIONAL SI JUDETEAN
 - 2.1. Prezentarea principalelor caracteristici ale regiunii judetului Iasi
 - 2.2. Conceptul de dezvoltare regional
 - 2.3. Documente de programare
 - 2.3.1. *Planul national de dezvoltare al Romaniei*
 - 2.3.2. *Cadrul Strategic National de Referinta*
 - 2.3.3. *Planul de dezvoltare regional*
3. PREZENTAREA GENERALA A COMUNEI SCHEIA
 - 3.1. Asezare geografica
 - 3.2. Date demografice
 - 3.3. Situatia economica
 - 3.4. Obiective turistice, zone protejate, monumente
4. ANALIZA SWOT
5. DEZVOLTAREA DURABILA A COMUNEI SCHEIA
 - 5.1. Obiective strategice
 - 5.2. Planul de actiune
 - 5.3. Monitorizarea si evaluarea implementarii strategiei
 - 5.4. Surse de finantare
6. CONCLUZII
7. ANEXE

1. PREZENTAREA CONTEXTULUI GENERAL AL DEZVOLTARII COMUNITATILOR RURALE SI A FONDURILOR EUROPENE

Uniunea Europeana este una dintre cele mai prospere zone din lume din punct de vedere economic si, potential, una dintre cele mai competitive. Cu toate acestea, existenta unor disparitati semnificative privind prosperitatea si productivitatea intre statele membre si intre regiunile acestora determina slabiciuni structurale majore. La nivelul Uniunii Europene exista mai mult de 19 milioane de someri, ceea ce insemna o rata a somajului de aproximativ 9% fata de 5%, cat este in S.U.A. si Japonia. De asemenea, investitiile in cercetare si dezvoltare sunt mult mai mici in Uniunea Europeana fata de cele inregistrate de aceste tari.

Disparitatile regionale au crescut in mod semnificativ, o data cu integrarea celor 12 noi state membre in mai 2004 si ianuarie 2007. Astfel, 10% din populatia de la nivelul Uniunii Europene, care traieste in regiunile cele mai dinamice, genereaza de opt ori mai multe venituri in termeni de Produs Intern Brut (PIB) decât 10% din populatia care traieste in zonele cel mai putin dezvoltate.

In acest context, este evident ca se impune ca dezideratele legate de realizarea coeziunii economice si sociale, sprijinirea dezvoltarii rurale sau asigurarea unei dezvoltari durabile, care au condus la crearea UE si care s-au dezvoltat pe parcurs, să fie concretizate.

Politica Agricola Comuna (PAC) este nu numai una dintre primele politici comune, dar este si printre cele mai importante. Importanta ei deosebita in cadrul constructiei comunitare este reflectata prin cateva trasaturi distincte:

- *Este o politica integrationista, dat fiind ca politicile agricole nationale au fost inlocuite, pentru marea majoritate a productiei agricole, de reglementari comune de functionare a pietelor si comercializare a produselor.*
- *Este o politica mare consumatoare de resurse financiare. Politica agricola consuma, prin sistemul complex de subventii si alte stimulente financiare, circa jumatate din bugetul Uniunii Europene.*

Inca de la stabilirea sa ca politică europeană comună, PAC a cunoscut o serie de reforme succesive, influentate în principal de necesitățile agriculturii europene, de procesele de largire a UE și de posibilitatea de desfacere a produselor pe piața mondială. Reformele au vizat, în principal, simplificarea modului de acordare a subvențiilor, eficientizarea politicii și reducerea costurilor bugetare, evoluând de la o politică ce se concentra pe sprijinirea producției, la o politică orientată către cerințele pieței, axată pe parametri calitativi, ecologici și de siguranță privind alimentele și utilizarea eficientă și durabilă a resurselor.

Datorită faptului că mai mult de 60% din populația celor 27 de state membre ale Uniunii Europene trăiește în *zone rurale* care acoperă 90% din teritoriul european, politica de dezvoltare rurală este un domeniu de o importanță crucială. Multe dintre zonele rurale ale statelor Uniunii Europene, în special cele nou intrate, se confruntă cu probleme semnificative.

Între statele membre ale Uniunii Europene există diferențe semnificative din punct de vedere al prosperității, diferențe care sunt chiar mai accentuate în zonele rurale, din cauza unei combinații de venituri mai mici și un nivel mai ridicat de somaj în aceste zone, *populație activă îmbătrânită, nivel redus de pregătire profesională în comparație cu zonele urbane*.

Pe de altă parte, mediul rural din Europa trebuie păstrat și valorificat, atât din punct de vedere turistic, cât și din perspectiva celor care își doresc să locuiască aici cu condiția să aibă acces la servicii și infrastructură corespunzătoare. Mai mult, spațiul rural este principalul mijloc de contracarare a schimbărilor climatice.

Politica de dezvoltare rurală a UE vizează astfel soluționarea problemelor cu care se confruntă zonele rurale și exploatarea potențialului acestora, într-un cadru mai larg.

Prin urmare, s-a impus necesitatea ca UE să dezvolte o politică comună de dezvoltare rurală, care este parțial finanțată din bugetul central al UE și parțial din bugetele naționale ale statelor membre.

Pentru perioada 2014-2020, conform prevederilor comunitare, se dorește ca sprijinul financiar acordat în favoarea dezvoltării rurale, să contribuie la realizarea următoarelor obiective:

- îmbunătățirea competitivității agriculturii și silviculturii prin sprijinirea restructurării, dezvoltării și inovatiei;
- îmbunătățirea mediului și a spațiului rural, prin sprijinirea gestionării terenurilor;

- îmbunătățirea calitatii vieții în mediul rural și promovarea diversificării activităților economice.

Politica de coeziune s-a dezvoltat începând cu anii 60-70, devenind tot mai complexă odată cu valorile de extindere a Uniunii Europene, ca politica de reducere a disparităților și dezvoltare echilibrată a statelor și regiunilor. Politica de Coeziune, coroborată cu politicile de protecție a mediului și politica egalității de șanse, conduce la promovarea unei dezvoltări durabile în cadrul Uniunii Europene.

Politica de coeziune economică și socială a Uniunii Europene pentru perioada 2014-2020 are 3 mari obiective:

A. Convergența care vizează:

- regiunile din statele membre ale Uniunii Europene care au un PIB/locuitor mai mic decât 75% din media comunitară;
- regiunile care intra sub așa numitul "efect statistic";
- consolidarea spiritului antreprenorial;
- societatea informațională;
- mediul înconjurător;
- prevenirea riscurilor;
- turism;
- transporturi;
- energie;
- educație;
- sănătate;
- ajutoare directe pentru IMM-uri.

B. Competitivitate regională și ocuparea forței de muncă – vizează regiunile care nu sunt eligibile în cadrul obiectivului de convergență:

- Inovare și economia cunoașterii prin:
 - întărirea capacității regionale în domeniul inovării;
 - stimularea inovării în cadrul IMM-urilor;

- promovarea spiritului antreprenorial;
 - crearea de noi instrumente financiare.
- b) Mediul inconjurator si prevenirea riscurilor prin:
- reabilitarea zonelor contaminate, dezvoltarea biodiversitatii, Natura 2000;
 - eficacitatea in domeniul energetic si energii neconventionale;
 - planuri de prevenire si gestionare a riscurilor naturale si tehnologice
- c) Acces la transporturi si tehnologia informatiilor si comunicatiilor (TIC) de interes economic general (in afara marilor orase) prin:
- imbunatatirea retelelor de transport secundare;
 - promovarea TIC in IMM-uri.

C. Cooperare teritoriala europeana (finantat cu 5% din bugetul destinat fondurilor structurale si de coeziune) – se refera la:

- a) cooperarea transnationala;
- b) cooperarea transfrontaliera;
- c) cooperarea interregionala.

Strategia de Dezvoltare Durabila (SDD) reprezinta o strategie coerenta privind modul in care UE intelege sa contribuie la respectarea principiului dezvoltarii durabile si are drept obiectiv identificarea si realizarea actiunilor in vederea imbunatatirii continue a calitatii vietii, prin crearea comunitatilor durabile capabile, sa gestioneze si sa utilizeze eficient resursele disponibile si sa valorifice potentialul social si de mediu, asigurand astfel prosperitatea, protejarea mediului si coeziunea sociala. *Cele 3 dimensiuni ale dezvoltarii durabile (economica, sociala si de mediu)* au inceput sa se dezvolte ca un nou concept ce conduce la transformari profunde ale modului de viata actual. Se doreste ca cele 3 coordonate ale dezvoltarii durabile sa aiba o contributie echilibrata cu un impact similar asupra performantelor actorilor economici, performanta si profitul acestora trebuind sa aiba sursa in fiecare din aceste domenii.

Directiile strategice ale SDD sunt:

- ✓ combaterea schimbarilor climatice;

- ✓ asigurarea unui transport durabil;
- ✓ combaterea amenintarilor aduse sanatatii publice, cum ar fi poluarea chimica, nesiguranta alimentelor, bolile infectioase;
- ✓ gestionarea cat mai responsabila a resurselor naturale si stoparea, pe cat posibil, a declinului biodiversitatii;
- ✓ combaterea saraciei si a excluziunii sociale;
- ✓ raspunsul la provocarea reprezentata de imbatranirea populatiei.

Strategia Nationala de Dezvoltare Durabila (SNDD) reflecta o viziune coerenta asupra viitorului Romaniei in urmatoarele doua decenii prin prisma conceptului generos si realist al dezvoltarii durabile. Astfel, obiectivele strategice pe termen scurt, mediu si lung sunt: **Orizont 2020:** Incorporarea organica a principiilor si practicilor dezvoltarii durabile in ansamblul programelor si politicilor publice ale Romaniei, ca stat membru al UE.

Orizont 2030: Atingerea nivelului mediu actual al UE-27 potrivit indicatorilor de baza ai dezvoltarii durabile.

Orizont 2040: Aproximarea semnificativa a Romaniei de nivelul mediu din acel an al tarilor membre ale UE din punctul de vedere al indicatorilor dezvoltarii durabile.

Directiile principale ale SNDD sunt:

- ❖ Corelarea rationala a obiectivelor de dezvoltare, inclusiv a programelor investitionale in profil inter-sectorial si regional, cu potentialul si capacitatea de sustinere a capitalului natural;
- ❖ Modernizarea accelerata a sistemelor de educatie si formare profesionala, sanatate publica si servicii sociale, tinand seama de evolutiile demografice si de impactul acestora pe piata muncii;
- ❖ Folosirea generalizata a celor mai bune tehnologii existente, din punct de vedere economic si ecologic, in deciziile investitionale; introducerea ferma a criteriilor de eco-eficienta in toate activitatile de productie si servicii;
- ❖ Anticiparea efectelor schimbarilor climatice si elaborarea din timp a unor planuri de masuri pentru situatii de criza generate de fenomene naturale sau antropice;

- ❖ Asigurarea securitatii si sigurantei alimentare prin valorificarea avantajelor comparative ale Romaniei, fara a face rabat de la exigentele privind mentinerea fertilitatii solului, conservarea biodiversitatii si protejarea mediului;
- ❖ Identificarea unor surse suplimentare de finantare pentru realizarea unor proiecte si programe de anvergura, in special in domeniile infrastructurii, energiei, protectiei mediului, sigurantei alimentare, educatiei, sanatatii si serviciilor sociale;
- ❖ Protectia si punerea in valoare a patrimoniului cultural si natural national; racordarea la normele si standardele europene privind calitatea vietii.

Alaturi de cele doua politici prezentate mai sus – *cea de coeziune si cea agricola*, Uniunea Europeana a elaborat o serie de alte politici care vin in sprijinul conceptului de dezvoltare durabila, adica, asa-numitele „politici orizontale” la obiectivele carora trebuie sa contribuie finantarile prevazute a se realiza prin fonduri europene.

Aceste politici sau principii orizontale se refera la:

- ❖ Egalitatea de sanse. Principiul egalitatii de sanse s-a dovedit a fi deosebit de important vizand asigurarea ca toti cetatenii au dreptul la munca, precum si cu afirmarea femeilor in conditii sociale egale cu barbatii, beneficierea de un volum egal de munca, de salarii egale, precum si de masuri de protectie speciale.
- ❖ Achizitii publice. Presupune aplicarea si respectarea prevederilor legislatiei in vigoare si acordarea contractului ofertantului care ofera cel mai bun raport pret-calitate, in conformitate cu principiile transparentei si tratamentului egal al potentialilor contractori.
- ❖ Principiul „poluatorul plateste”. Principiul „poluatorul plateste”, inspirat din teoria economica, prevede ca poluatorul (persoana fizica ori persoana juridica) trebuie sa achite o taxa echivalenta cu eforturile de contracarare a efectelor negative pe care le produc activitatile sale asupra mediului. Cu alte cuvinte, cel care produce poluare si poluanti (externalitati) trebuie sa plateasca (deci trebuie sa le internalizeze in costul productiei). Internalizand externalitatile in costul productiei, poluatorul in cauza isi diminueaza competitivitatea pe piata. Astfel, poluatorul trebuie sa se echipeze cu cea mai buna tehnologie disponibila ca sa nu plateasca taxe prea mari.

Fondurile sunt rezultatul contributiei financiare proportionale a fiecarui stat membru al UE, in concordanta cu nivelul sau de dezvoltare economica si redistribuite ulterior catre acele state si regiuni ale UE ramase in urma din punct de vedere economic si social. Acestea sunt o forma de finantare nerambursabila, care functioneaza pe principiul cofinantarii. Proiectele sunt cofinantate in special din fonduri publice ale Statului Membru, dar pot fi atrase si fonduri private.

Fondul European Agricol pentru Dezvoltare Rurala (FEADR) – are ca scop cresterea competitivitatii in sectorul agricol, dezvoltarea mediului rural si imbunatatirea calitatii vietii in zonele rurale prin promovarea diversificarii activitatilor economice si prin actiuni specifice destinate protectiei mediului inconjurator.

De asemenea, prin proiecte de tip LEADER, FEADR finanteaza si implementarea strategiilor de dezvoltare ale grupurilor locale de actiune din zonele rurale si a abordarilor experimentale (proiecte pilot) privind dezvoltarea rurala.

Fondul European pentru Pescuit (FEP) – sprijina investitiile pentru dezvoltarea resurselor acvatice vii, modernizarea ambarcatiunilor de pescuit si imbunatatirea prelucrarii si comercializarii produselor piscicole. De asemenea, FEP sprijina si implementarea strategiilor pentru promovarea dezvoltarii durabile a zonelor de coasta.

Fondul European de Dezvoltare Regionala (FEDR) – Din punct de vedere al resurselor financiare alocate, este cel mai important fond structural acordand ajutoare financiare zonelor defavorizate, constituindu-se astfel într-un important instrument de corecție a dezechilibrelor regionale.

FEDR sprijina investitii in diferite domenii, astfel:

- Investitii in diferite tipuri de infrastructura, dezvoltarea de facilitati de productie si prelucrare, structuri institutionale pentru noi afaceri, dezvoltarea turismului, regenerare urbana, unitati medicale, unitati de invatamant, imbunatatirea calitatii mediului, precum si dezvoltarea retelelor locale si regionale de transport si a mijloacelor de transport in comun, etc.

- Investitii de tip sprijin financiar si consultanta pentru IMM-uri, dezvoltarea de servicii pentru afaceri, cercetare si dezvoltare, initiative de transfer tehnologic, crearea capacitatilor pentru comunitatile locale, etc.
- FEDR sprijina, de asemenea, investitii in contextul initiativelor speciale de cooperare transfrontaliera, transnationala si inter-regionala in cadrul Obiectivului „Cooperare Teritoriala Europeana”.

Fondul Social European (FSE) – este principalul instrument creat pentru a reduce diferentele cu privire la standardele de viata si prosperitate in regiunile si statele membre ale UE si, prin urmare, pentru a promova coeziunea economica si sociala.

FSE se dedica promovarii ocuparii fortei de munca in UE. El ajuta statele membre sa echipeze mai bine companiile si forta de muncă din Europa – cu abilitati, cunostinte si aptitudini – pentru a face fata noilor provocari mondiale. Pe scurt:

- Finantarea se acorda in toate regiunile si statele membre, in special in cele mai putin dezvoltate economic;
- Este un element cheie al strategiei europene pentru dezvoltarea si ocuparea fortei de munca, avand scopul de a imbunatati viata cetatenilor UE oferindu-le sustinere pentru dezvoltarea abilitatilor si perspective mai bune pentru obtinerea unui loc de munca;
- In perioada 2007-2013, aproximativ 75 de miliarde de euro vor fi alocate regiunilor si statelor membre ale UE pentru a-si realiza obiectivele

Fondul de coeziune (FC) – contribuie la realizarea proiectelor mari de infrastructura cum ar fi constructia si modernizarea coridoarelor transeuropene de transport (TEN-T) si investitiile majore in infrastructura de mediu (apa, canalizare, deseuri etc.).

2. COMUNA SCHEIA IN CONTEXTUL REGIONAL SI JUDETIAN

2.1. Prezentarea principalelor caracteristici ale regiunii judetului Iasi

Date geografice (climă, relief, resurse naturale, hidrografie etc.)

Clima

Teritoriul zonei se incadreaza intr-un climat de tip temperat-continentat, de nuanta mai excesiva in zona colinara si mai moderata in zona de podis, caracterizat prin diferentieri ale elementelor climatologice atat in timp cat si in spatiu.

Temperatura medie anuala este cuprinsa intre 9° si 10° C in campia colinara si intre 8° si 9° C in podis, avand un maxim mediu in luna iulie intre 21 ° si 22° in campie si sub 21 ° C in podis, si un minim mediu in luna ianuarie situat intre -3° si -4° C in campie si in jur de -3° in podis. Valorile termice absolute au inregistrat la Iasi un maxim de +40° C si un minim de -36° C, acestea avand insa un caracter accidental.

Amplitudinile termice anuale de 24°+25° C in campie si in jur de 24° C in podis arata caracterul continental al climatului.

O caracteristica termica specifica intervalului noiembrie-martie este inghetul, primul producandu-se in medie toamna in luna octombrie, iar ultimul primavara in aprilie, numărul mediu al zilelor cu inghet fiind de 110. Cel mai timpuriu inghet s-a înregistrat la 10 septembrie, iar cel mai tarziu la 21 mai.

Relieful

Relieful zonei metropolitane Iasi se integrează cu totul ansamblului Podisului Moldovei. Privit in ansamblu se prezinta in partea de nord sub forma unei campii colinare cu altitudini medii de 100+150 m, ce corespunde subunitatii geomorfologice a Campiei Jijia-Bahlui, si sub forma unor dealuri si platouri cu altitudini medii de 300+350 m in sud, ce corespunde Podisului Central Moldovenesc. Contactul dintre aceste doua unitati il constituie Coasta Iasului- o denivelare de peste 200 m, avand la sud de Iasi o larga retragere.

Altitudinile maxime depasesc 200 m in zona campiei colinare in cateva puncte izolate la nord si nord-est de Iasi (dealul Carlig - 202 m, dealul Breazu - 206 m, dealul Aroneanu - 215 m, dealul Coasta Stancii - 222 m) si 400 m in zona de podis (dealul Repedea-Paun - 407 m, dealul Movila - 416 m, dealul Podisu-415 m).

Altitudinile minime ating 32 m la confluenta Bahluiului cu Jijia si 30+31 m in lunca Prutului.

Fragmentarea orizontala a reliefului are valori cuprinse intre 700 si 900, energia medie este cuprinsa intre 50+70 m in campia colinara si 150+200 m in podis, iar geodeclivitatea variaza de la 3+5° la 15+20° si chiar mai mult.

Principalele categorii de relief sunt reprezentate de forme structurale, sculpturale si de acumulare.

Relieful structural este generat in principal de alcatuirea si structura geologica, fiind reprezentat prin platouri structurale si cueste.

Relieful sculptural este constituit din interfluvii sculpturale si versanti.

Relieful de acumulare este reprezentat prin lunci si terase.

Vegetatia

Vegetatia naturala apartine zonei forestiere in sud si zonei de silvostepa in nord. Limitele acestor zone sunt dificil de trasat, datorita tranzitiilor difuze, patrunderii adanci a valilor in podis si modificarilor antropice.

- ❖ **Zona forestiera** este caracteristica sectoarelor inalte de podis din sud, fiind reprezentata prin paduri de foioase, ce apartin etajului stejarului si gorunului, iar in partile cele mai inalte, limitei inferioare a fagului.
- ❖ **Zona de silvostepa** este caracteristica campiei colinare, unde climatul este de un continentalism mai accentuat, iar solurile sunt cernoziomice sau cenusii.

Vegetatia naturala a silvostepii este reprezentata prin palcuri de padure (sleauri) si pajisti, puternic transformate si modificate antropic.

Fauna

Elementele faunistice ale judetului Iasi sunt strans legate de specificul invelisului vegetal, putandu-se deosebi o fauna caracteristica padurilor, silvostepeii – stepei si luncilor, precum si o faună acvatica.

Resursele naturale ale subsolului sunt mai putin variate, fiind reprezentate de roci si materiale de constructii de interes local (calcare, gresii, argile, nisipuri, pietrisuri) si ape minerale, cu valente pentru consum si tratamente medicale.

Hidrografia

Apele subterane din teritoriul periurban sunt de doua categorii: captive (de adancime) si libere. Apele minerale sulfuroase si feruginoase de la Nicolina, cu importante calitati terapeutice, au favorizat aparitia si dezvoltarea statiunii balneare Nicolina – Municipiul Iasi.

Apele subterane libere includ strate acvifere fara presiune, cantonate in depozitele sectionate de vai si sub influenta precipitatiilor. Ele pot fi grupate in urmatoarele unitati hidrogeologice:

- **Ape subterane de lumca**, intalnite in depozitele aluvionare ale raurilor principale sub forma a doua strate acvifere: unul principal cantonat in nisipurile si pietrisurile din baza si unul secundar, lenticular si discontinuu, cantonat in depozitele de la suprafata. Sunt ape dure, bogate in saruri solubile, considerate nepotabile conform STAS 1342/92. Luncile raurilor secundare contin un singur strat acvifer in baza aluviunilor, cu debite reduse si variabile, in cea mai mare parte necorespunzator calitativ.
- **Ape subterane de terase**, cantonate in nisipurile si pietrisurile din baza acestora. Sunt usor alcaline, admise ca potabile, constituind principala sursa de alimentare a localitatilor rurale situate pe terase. In trecut au fost folosite si pentru alimentarea partiala a orasului Iasi, in prezent functionand doar captarea Ciric-Aroneanu.
- **Ape subterane de interferenta si versanti**, cantonate in depozitele deluvio-colviale si eluviale cuaternare, sau in intercalatiile lenticulare sarmatiene. Au debite reduse si variatii mari pe verticala, sunt bogate in saruri, fiind in general nepotabile sau la limita

potabilitatii. Unele din aceste ape care spala argile si marne sarmatiene bogate in saruri, dau ape minerale cu compozitii chimice variate si mineralizari de la sub 1 g/l la 20 g/l. Astfel de izvoare minerale se intalnesc la Gradina Botanica Iasi, Breazu, Victoria, Tomesti, Barnova. Exploatate ca ape de masa, prin imbogatire cu CO₂, sunt doua izvoare din Gradina Botanica.

- *Apele de suprafata* sunt reprezentate prin rauri si lacuri. Teritoriul Zonei Metropolitane Iasi este limitat la extremitatea estica de raul Prut, ce are ca afluent principal raul Jijia cu care confluează in zona localitatii Chiperești. La randul sau, raul Jijia are ca principal afluent raul Bahlui. Partea sudica a zonei este situată in bazinul superior al raului Barlad, afluent al raului Siret. Alimentarea principală a raurilor provine din precipitatii, fapt ce conduce la variatii mari de debite atat in cursul unui an cat si de la un an la altul. Scurgeri permanente se inregistrează pe raul Prut, Bahlui si Jijia, celelalte rauri (Vasluietul, Dobrovatul, Rebricea (in zona de podis) avand un caracter temporar sau semipermanent. (Sursa: PATZMI)

CONCLUZII:

Zona Metropolitana Iasi se caracterizeaza printr-o clima temperat – continentală, un relief variat format din campie, deal si podis, o vegetatie naturala specifica silvostepii si o fauna reprezentata de specii diverse de animale (capriorul, lupul, pasari de penaj si de balta). Cu resurse naturale mai putin variate, zona este caracterizata prin ape subterane bogate (apa sulfuroasa si feruginoasă – Nicolina, Iasi) si de o retea importanta de ape de suprafata: Jijia, Bahlui, Prut.

2.2. Conceptul de dezvoltare regionala

Comuna Scheia face parte din *Regiunea de Dezvoltare Nord-Est a Romaniei*, deci *Strategia de Dezvoltare Locala a Comunei Scheia* este compatibila cu aceasta. Strategia de Dezvoltare Regionala are rolul de a orienta dezvoltarea regiunii de Nord-Est in perioada 2014-2020 si de a fundamenta accesul regiunii la Fondurile structurale si de Coeziune ale Uniunii Europene.

Dezvoltarea regionala este un concept nou ce urmareste impulsionarea si diversificarea activitatilor economice, stimularea investitiilor in sectorul privat, contributia la reducerea somajului si nu in cele din urma sa conduca la o imbunatatire a nivelului de trai. Pentru a putea fi aplicata politica de dezvoltare regionala s-au infiintat opt regiuni de dezvoltare, care cuprind tot teritoriul Romaniei.

Fiecare regiune de dezvoltare cuprinde mai multe judete. Regiunile de dezvoltare nu sunt unitati administrativ-teritoriale, nu au personalitate juridica, fiind rezultatul unui acord liber intre consiliile judetene si cele locale.

Politica de dezvoltare regionala reprezinta un ansamblu de masuri planificate si promovate de autoritatile administratiei publice locale si centrale, in parteneriat cu diversi actori (privati, publici, voluntari), in scopul asigurarii unei cresteri economice, dinamice si durabile, prin valorificarea eficienta a potentialului regional si local, in scopul imbunatatirii conditiilor de viata. Principalele domenii care pot fi vizate de politicile regionale sunt: dezvoltarea intreprinderilor, piata fortei de munca, atragerea investitiilor, transferul de tehnologie, dezvoltarea sectorului IMM-urilor, imbunatatirea infrastructurii, calitatea mediului inconjurator, dezvoltare rurala, sanatate, educatie, invatamant, cultura.

Dezvoltarea rurala ocupa un loc distinct in cadrul politicilor regionale si se refera la urmatoarele aspecte: inlaturarea/diminuarea saraciei in zonele rurale; echilibrarea oportunitatilor economice si a conditiilor sociale dintre mediul urban si cel rural; stimularea initiativelor locale; pastrarea patrimoniului spiritual si cultural.

Obiectivele de baza ale politicii de dezvoltare regionala sunt urmatoarele:

- diminuarea dezechilibrelor regionale existente, cu accent pe stimularea dezvoltarii echilibrate si pe revitalizarea zonelor defavorizate (cu dezvoltare intarziata);
- preintampinarea producerii de noi dezechilibre;
- indeplinirea criteriilor de integrare in structurile Uniunii Europene si de acces la instrumentele financiare de asistenta pentru tarile membre – fonduri structurale si de coeziune;
- corelarea cu politicile sectoriale guvernamentale de dezvoltare;

- stimularea cooperării interregionale, interne și internaționale, care contribuie la dezvoltarea economică și care este în conformitate cu prevederile legale și cu acordurile internaționale încheiate de România.

Principiile care stau la baza elaborării și aplicării politicilor de dezvoltare regională sunt:

- Descentralizarea procesului de luare a deciziilor, de la nivelul central/guvernamental, spre cel al comunităților regionale;
- Parteneriatul între toți actorii implicați în domeniul dezvoltării regionale;
- Planificarea - proces de utilizare a resurselor (prin programe și proiecte) în vederea atingerii unor obiective stabilite;
- Cofinanțarea - contribuția financiară a diversilor actori implicați în realizarea programelor și proiectelor de dezvoltare regională.

2.3. Documente de programare

2.3.1. Planul național de dezvoltare a României

Reprezintă documentul de planificare strategică și programare financiară multianuală, aprobat de Guvern și elaborat într-un larg parteneriat, care va orienta dezvoltarea socio-economică a României în conformitate cu Politica de Coeziune a Uniunii Europene.

PND reprezintă documentul pe baza căruia au fost elaborate Cadrul Strategic Național de Referință 2007-2013 (CSNR), reprezentând strategia convenită cu Comisia Europeană pentru utilizarea instrumentelor structurale, precum și Programele Operaționale prin care se vor implementa aceste fonduri.

Strategia de dezvoltare a PND 2007-2013 este o reflectare a nevoilor de dezvoltare a României, în vederea reducerii cât mai rapide a decalajelor existente față de UE. Strategia PND-ul României pentru perioada 2014-2020 prevede șase priorități naționale de dezvoltare:

- 1) Cresterea competitivitatii economice si dezvoltarea economiei bazate pe cunoastere;
- 2) Dezvoltarea si modernizarea infrastructurii de transport;
- 3) Protejarea si imbunatatirea calitatii mediului;
- 4) Dezvoltarea resurselor umane, promovarea ocuparii si incluziunii sociale si intarirea capacitatii administrative;
- 5) Dezvoltarea economiei rurale si cresterea productivitatii in sectorul agricol;
- 6) Diminuarea disparitatilor de dezvoltare intre regiunile tarii.

Planul national de dezvoltare a Romaniei reprezinta:

- Instrument pentru eficientizarea prioritizarii investitiilor publice pentru dezvoltare;
- Creeaza conditiile pentru imbunatatirea managementului cheltuielilor bugetare pe termen mediu, cadru de investitii stabil, vizibil si predictibil;
- Fundamenteaza necesitatile strategice de finantare a caror acoperire se va realiza cu sprijinul UE;
- Instrument util pentru "coordonarea donatorilor" (UE, IFI).

2.3.2. Cadrul Strategic National al Romaniei

Cadrul Strategic National de Referinta (CSNR) este documentul strategic de referinta pentru programarea Fondurilor Structurale si de Coeziune in Romania.

Acest tip de document este elaborat de fiecare stat membru al UE, conform noului acquis privind Politica de Coeziune.

Prin acest document se explica modul in care vor fi implementate Instrumentele Structurale in Romania in perioada 2014-2020.

Scopul principal al CSNR este de a consolida obiectivul strategic al politicilor economice, de coeziune sociala si regionale ale Romaniei, precum si de a stabili legaturile

potrivite si corecte cu politicile Comisiei Europene, mai ales cu Strategia de la Lisabona, care sta la baza elaborarii politicilor de dezvoltare economica si de creare a noi locuri de munca.

2.3.3. Planul de dezvoltare regional

Strategia de Dezvoltare a Regiunii Nord-Est a fost elaborata respectand principiul parteneriatului si avand la baza nevoile desprinse din Analiza socio-economica a regiunii si Analiza SWOT.

Regiunea Nord-Est, prima dintre cele opt regiuni de dezvoltare, sub aspectul marimii si al populatiei, se situeaza pe ultimul loc in Romania in raport cu produsul intern brut regional pe cap de locuitor, datorita, pe de o parte, nivelului scazut al productivitatii, iar pe de alta parte, a unui nivel al infrastructurii fizice si de utilitati dintre cel mai scazute din punct de vedere cantitativ si calitativ. Totodata, regiunea a inregistrat pe orizonturi largi de timp cote inalte ale ratei somajului.

In acest context, ***obiectivul general*** al Strategiei Regionale Nord-Est 2014-2020 este: **Derularea in Regiunea Nord-Est a unui proces de crestere economica durabila, favorabil cresterii competitivitatii economice si incluziunii sociale, care sa conduca la o diminuare a decalajelor existente fata de celelalte regiuni ale Romaniei.**

Tinta propusa anul 2022 (am luat in considerare anul 2022, intrucat o parte dintre proiectele cofinantate din fondurile comunitare aferente perioadei de programare 2014-2020 vor putea fi finalizate pana pe 30.06.2022):

- ✓ Indicele de disparitate al Produsului Intern Brut Regional pe cap de locuitor la nivel regional va reprezenta 75% din valoarea indicelui la nivel national si 37% din valoarea indicatorului la nivel comunitar.

Obiective specifice:

❖ *Sprijinirea inovarii si competitivitatii mediului economic, promovarea rezultatelor obtinute:*

- *Masura 1.1: Dezvoltarea inovarii si transferului de know-how, inclusiv prin crearea si dezvoltarea de clustere;*
- *Masura 1.2: Sprijin pentru domenii competitive si sisteme productive integrate, inclusiv pentru dezvoltarea de produse, servicii si procese tehnologice noi, cu valoare adaugata crescuta "verzi"*

❖ *Impulsionarea sectorului de cercetare-dezvoltare, in special a celei aplicate:*

- *Masura 2.1: Sprijinirea cercetarii publice si private, in vederea dezvoltarii si fructificarii solutiilor;*

❖ *Imbunatatirea accesului firmelor la servicii de afaceri de calitate:*

- *Masura 3.1: Sprijin pentru accesarea serviciilor dedicate firmelor si tinerilor antreprenori;*

❖ *Sprijinirea exporturilor si competitivitatii produselor locale la export:*

- ✓ *Masura 4.1: Dezvoltarea de retele si platforme pentru sprijinirea exportatorilor locali.*

❖ *Sprijinirea dezvoltarii zonelor urbane:*

- ✓ *Masura 5.1: Asigurarea conditiilor de dezvoltare in mediul urban, prin realizarea de investitii in infrastructura locala;*

❖ *Srijinirea dezvoltarii zonelor rurale:*

- ✓ *Masura 6.1: Asigurarea conditiilor de dezvoltare a mediului rural, prin realizarea de investitii in infrastructura locala;*
- ✓ *Masura 6.2: Dezvoltarea de activitati economice alternative in mediul rural, inclusive dezvoltarea capacitatii anteprenoriale a tinerilor;*

❖ *Srijinirea valorificarii potentialului turistic existent:*

- ✓ *Masura 7.1: Dezvoltarea infrastructurii de turism si de agrement aferenta, promovarea potentialului turistic;*

❖ *Promovarea eficientei energetice:*

- ✓ *Masura 8.1: Cresterea eficientei energetice a institutiilor publice, gospodariilor si firmelor.*

Directii strategice de dezvoltare:

Strategia Regionala Nord Est 2014-2020 contine prioritati si masuri ce vor putea fi finantate din instrumente structurale prin Programul Operational Regional, Programe Operationale (Infrastructura de Transport, Infrastructura de Mediu, Cresterea Competitivitatii Economice, Dezvoltarea Resurselor Umane si Servicii Sociale, Dezvoltarea Capacitatii Administrative), Planul National Strategic pentru Dezvoltare Rurala, precum si din alte surse de finantare, avand urmatoarea structura:

Prioritate 1 - Infrastructura si mediul

- Masura 1.1 - Modernizarea infrastructurii locale si regionale de transport rutier
- Masura 1.2 - Modernizarea garilor si a retelei feroviare
- Masura 1.3 - Modernizarea infrastructurii aeroportuare
- Masura 1.4 - Reabilitarea si modernizarea infrastructurii de mediu
- Masura 1.5 - Dezvoltarea infrastructurii energetice
- Masura 1.6 - Reabilitarea si dezvoltarea infrastructurii educationale, sociale si de sanatate
- Masura 1.7 - Infintarea centrelor de asistenta sociala
- Masura 1.8 - Reabilitare urbana

Prioritate 2 - Sprijinirea afacerilor

- Masura 2.1 - Investitii pentru sprijinirea crearii IMM-urilor si microintreprinderilor si dezvoltarii celor existente;
- Masura 2.2 - Servicii de consultanta in/si pentru dezvoltarea afacerilor in regiune;
- Masura 2.3 - Cercetare, dezvoltare, inovare si dezvoltare tehnologica.

Prioritate 3 - Turism

- Masura 3.1 - Investitii in turism;
- Masura 3.2 - Promovarea potentialului turistic.

Prioritate 4 - Dezvoltare rurala

- Masura 4.1 - Dezvoltarea infrastructurii rurale;
- Masura 4.2 - Diversificarea activitatilor economice alternative din mediul rural

Prioritate 5 - Dezvoltarea resurselor umane si a serviciilor sociale

- Masura 5.1 - Dezvoltarea formarii continue;
- Masura 5.2 - Sprijin pentru dobandirea competentelor antreprenoriale;

D
R
A
F
T

1

- Masura 5.3 - Dezvoltarea de servicii aferente sistemului integrat de formare a categoriilor dezavantajate;
- Masura 5.4 - Sprijin pentru calificarea / reconversia profesionala a populatiei ocupate din mediul rural;
- Masura 5.5 - Dezvoltarea formarii initiale;
- Masura 5.6 - Intarirea capacitatii administrative si eficientizarea managementului fondurilor structural;
- Masura 5.7 - Dezvoltarea de servicii existente si infiintarea de noi servicii comunitare alternative.

Obiectivul general pentru perioada 2014 – 2020 vizeaza diminuarea decalajelor existente fata de celelalte regiuni ale tarii, printr-un proces sustinut de cresterea economica durabila care sa favorizeze cresterea competitivitatii economice si incluziunii sociale.

3. PREZENTAREA GENERALA A COMUNEI CIUREA

3.1. Asezare geografica

Localizare

Comuna Scheia este situata la limita sudica a judetului Iasi, la 40 de kilometrii de municipiul Iasi, cea mai apropiata statie CFR fiind plasata la aproximativ 5 kilometrii spre est, in comuna Scanteia.

Aceasta comuna este plasata in partea de sud-vest a judetului Iasi, la 35 de kilometrii de resedinta de judet, orasul Iasi, in subunitatea cea mai Nordica din **Podisul Barladului**, respective in **Podisul Central Moldovenesc**, avand urmatoarele coordonate geografice:

➤ **La nord 46°55' latitudine Nordica;**

- *La sud* 46° latitudine Nordica;
- *La est* 27° longitudine estica;
- *La vest* 27°30' longitudine estica.

Teritoriul administrativ al comunei este delimitat:

- *La nord* de paraiele Valea Ra si Gaunoasa;
- *La vest* de valea Stavnicului;
- *La sud* de dealul Anina;
- *La est* de dealul Scheii, continuat spre sud cu dealul Draguseni (Holm).

Scheia se invecineaza cu urmatoarele localitati:

- *La nord* cu comunele Grajduri si Mogosesti;
- *La nord-est* cu satul Valea-Satului, comuna Scanteia;
- *La est* cu comuna Scanteia;
- *La sud-est* cu satul Tatomiresti, comuna Rebricea, judetul Vaslui;
- *La sud* cu satul Draguseni, comuna Draguseni;
- *La vest* cu satul Bicu, comuna Ipatele;
- *La nord-vest* cu comuna Miroslava. *MIRONHEASA*

Intre limitele mai sus mentionate, teritoriul comunei are o forma neregulata, cu o suprafata de 3.998 hectare si o populatie de 2.977 locuitori (recensamant octombrie 2011), avand astfel o densitate medie de 74 locuitori/km².

Comuna este alcatuita din cinci sate dupa cum urmeaza:

- ❖ *Scheia* – resedinta de comuna, sat mentionat documentar sub numele de Pojorasti in 1443 si in 1590 sub numele de Scheii;
- ❖ *Poiana Scheii* – mentionat sub numele de Gaunoasa in 1864, apoi de Mihai Eminescu in 1875;

- ❖ *Cauesti* – sat mentionat in 1435 sub numele de satul lui Popa Micu de pe Rebricea Mica, apoi Faurii, Leuntenestii si ulterior in 1497 sub numele de Cauesti;
- ❖ *Cioca-Boca* – mentionat in 1845 sub acest nume;
- ❖ *Satu-Nou* – mentionat din 1921.

Scheia

Satul *Scheia* reprezinta centru de comuna si este asezat pe coasta sud-vestica a dealului *Muncelul*, atestat documentar in anul 1443. Pe teritoriul acestui sat se regasesc *cariere de gresii si nisipuri sarmatice*. In componenta patrimoniului acestui sat regasim *biserica din lemn Sf. Gheorghe din secolul XVII, un bordei, o casa din secolul XIX, precum si conacul Alexandrescu din sec. XIX*.

Poiana Scheii

Satul *Poiana Scheii* este asezat pe valea paraului Gaunoasa, in nordul centrului communal, fiind atestat ca asezare in anul 1864. Pe teritoriul acestui sat regasim *cariere de gresii*.

Cauesti

Satul *Cauesti* se situeaza la 3 kilometri spre est de central comunei, pe valea paraului *Caleasca*, fiind atestat ca asezare in anul 1617. Pe teritoriul acestui sat regasim *cariere de gresii*.

Cioca-Boca

Satul *Cioca-Boca* este asezat pe coasta unui deal, la confluenta paraului Ursita cu paraul *Stavnic*, la 5 kilometri nord-vest de central comunei si este infiintat in secolul XIX.

Despre numele localitatilor enumerate anterior, ce alcatuiesc comuna Scheia

Numele *comunei Scheia* este dat dupa legenda acesteia, ca si in cazul caomunelor in general, atestate dupa diferite documente sau traditii. *Cel mai vechi sat* din zona este **Cauesti**, numele sau cunoscand de-a lungul vremii diferite schimbari, in functie de stapanitori. Astfel, satul este cunoscut mai intai cu numele de satul lui *Popa Micu* (1435 – D. Costachescu – *Documentele Moldovene inainte de Stefan cel Mare, vol. I, pag. 436 – 437*).

In anul 1443, acelasi sat apare cu numele de *Pojarasti* (satul neamul lui Pojar), ca satul lui Popa Micu. (*idem vol. II, pag. 179 – 182*).

La 1497, 18 martie, este atestat cu numele de *Cauesti*, ca sat al razesilor Toader si Oana Cauia. Acest nume s-a impus si a dat si numele paraului care il strabate – Caiasca (*seria A. D. HR., pag. 397, doc. 224*). *In alte documente* mai este notat cu numele de *Leuntenesti*, dupa numele ospatarului Iordache Leru, stapan al satului, sau mai tarziu *Lucacesti*, dupa numele boierului Luca.

Astazi locuitorii sunt numiti *Cauesteni*.

Satul **Scheia** actualmente compact, s-a cristalizat prin unirea a patru catune, atestate documentar incepand cu 1528 sub numele de *Capotesti*, apartinand lui *Mircea Capota*.

In anul 1628, Miron Barnovschi intareste Manastirea Barnova, parte din satul Capotesti, pe Stavnic sub numele de Hotcesti (*C.D.M. – vol. II, pag 104, doc. 444*).

Cu numele de Scheii – Scheia este atestat intr-un document a lui Petru V.V, in 1 septembrie 1590 la Iasi (*D.P.I.R. – sec. XVI, vol. II, doc. 570, pag. 464*).

Numele de Scheia, dupa traditia populara, ar fi luat dupa numele unui slujbas de-al lui Voda Vasile Lupu, Sceianu, lasat sa aiba grija de biserica ctitorita de el la 1650, cand s-a retras vremelnice in Codrii Capotestilor din fata invaziei tatarilor. Aceasta familie a existat in Scheia pana in jurul anilor 1850, cand ultimul Scheianu s-a mutat in satul Borosesti.

Mai plauzibil pare ipoteza ca numele Scheianu ar deriva din numele stapanei acestei mosii din zona – Ana Scheuca – fiica lui Ion Movila, parcalab de Hotin, din a doua casatorie cu Maria,

fiica lui Petru Rares, despre care se vorbeste intr-un document din 1583 si 1590. (*DPIR – sec. XVI, vol. II, doc. 570, pag. 474*).

In a doua jumatate a sec. al XIX-lea, erau cunoscute patru catune – Pojarasti, Basarabia, Hotcesti si Capotesti, care s-au unit mai tarziu sub numele de Scheia Pojarasti sau Scheia de Jos, component a comunei Draguseni (*satul lui Dragos*) si Scheia Basarabiei (Capotesti si Hotceni), care la inceputul sec. XX va fi resedinta comunei Scheia cuprinzand cele patru catune unificate acum cu Gauesti si Gaunoasa. (*M.D.G.R., D.G.I., A.M.R. II-I*) prezinta comuna Scheia ca fiind formata din Scheia Capotesti, Scheia Pojarasti, Cauesti si Gaunoasa, iar locuitorii sunt numiti scheieni, dupa numele satului.

Satul **Gaunoasa**, constituit dupa 1864, isi trage numele din aspectul geografic al mediului in care este situate – o gaura, o vagauna inconjurata de padure, locuitorii fiind numiti gaunoseni. Dupa 1968 satul si-a luat numele de Poiana – Scheii.

Pana spre sfarsitul secolului al XIX-lea, existau doua catune, Ciuroaia – dupa numele unei stapane de mosie in zona si Gaunoasa. In prezent, Ciuroaia a ramas doar toponimul Ciuroaia.

Satul **Cioca-Boca**, pana in 1948, component al comunei Ipatele este atestat mai tarziu. In ceea ce priveste denumirea satului circula doua legend.

Una dintre ele afirma ca numele satului vine de la zgomotul facut de moara (in toate documentele este atestata existent unei mori pe Stavnic) sau de la zgomotul facut de rudarii tocmiti sa lucreze linguri din lemnul de rachita ce exista din belsug, pe lunca Stavnicului, cunoscuta si sub denumirea de Poiana lui Niculita in unele documente.

Cert este ca numele satului are o rezonanta onomatopeica, iar cetatenii sunt cunoscuti sub denumirea de ciocobeni.

Satul **Satu-Nou** apare mai tarziu, ca o comunitate intemeiata de primii impropietariti in urma razboiului din 1877 – 1878 si a celor impropietariti in anul 1921. De aici si denumirea de Satu-Nou, cunoscut la inceput ca un catun, iar o parte din localnici fiind numiti rusesti, dupa numele primilor cetateni stabiliti aici.

Relieful

In ceea ce priveste relieful comunei Scheia, acesta este unul variat, ca urmare a factorilor geologici care au dus la formarea sa. Miscarile, apele, vanturile si alti factori au contribuit in cea mai mare parte dealungul timpului variind in intensitatea lor de la o perioada la alta.

Comuna Scheia prezinta in mijlocul acesteia un fabulos podis format din dealurile Floresti Muncel si Faur la o inaltime de 330m.-340m. Pe dealul Faur, aproape de valea Rea, apar doua "cocoase", din care una este mai mult conica (movila Faur).

Podisul coboara spre sud pe o coasta pe care este asezat satul Scheia care se lungeste pana spre Dragasani cu tarlaua Sehinariei, Bostanariei si Sesul cel Mare, la vest cu Prisaca pe a carei margine este asezat Satu Nou, la nord Prisaca si padurea Sandroaiei, la poalele careia, intr-o minunata poiana este asezat satul Poiana Scheii. La sud, sud-est podisul se lungeste cu o parau care strabate satul Cauesti spre Rebrica prin valea Pojarasti, ce prezinta in partea de est dealul Filozoful, iar spre vest Fagul.

Coastele au la baza argila impermeabila, peste care este asezat un strat subtire de nisip, iar peste acesta puternicul strat de gresie.

La streasina podisului spre sud si vest intalnim renumitele cariere de piatra din Floresti care atinge o grosime de pana la 8 m. alcatuite din straturi perfect paralele intre ele si separate prin straturi subtiri de nisip. Intre satul Scheia si Zupaita unde deasemeni, se afla cariera de piatra Zupaita folosita la constructii de case, anexe gospodaresti, beciuri, fantani, din cele mai vechi timpuri.

La poalele podisului, la sud de Scheia, la sud-sud est, la vest si nord-vest, se intind suprafete pe sesuri sau pante foarte reduse, lipsite de degradari, bune pentru agricultura. Versantii cu puternice inclinatii se regasesc la nord de satul Scheia, la nord-vest de Prisaca, la est de satul Scheia, unde au loc eroziuni si alunecari si alunecari de teren in functie de marimea pantei si existent apei. Aceasta se datoreaza faptului ca izvoarele ce apar la baza platformei cu

ape bogate, ce mai mult se infiltreaza decat se scurg la suprafata, aparand mai jos sub forma de izvoare, apoi existent unui strat argilos care, umezit de aceste ape aluneca la vale. Ceilalti versanti cu pante de 10-15%, pot fi folositi pentru agricultura s-au pentru localizarea oamenilor.

Hidrografia

Reteaua hidrografica care strabate comuna Scheia este formata din cursul inferior al parcului Starnic si dintr-o serie de afluenti ai acestuia si parcului Rebrica, Gaunoasa, Izvorul cel Mare, Hunaria si Cauesti. Acestea au o scurgere mai abundenta primavara si vara, cand se inregistreaza viituri mai mari in Valea Starnicului. Ele afecteaza terenul agricol din zona, precum si o parte din valea Cioca-Boca.

Ape subterane

Apele subterane sunt legate direct de structura geologica si se gasesc in doua panze, cea inferioara mai puternica sustinuta de stratul de argila care iese la suprafata sub forma de izvoare:

- *Izvorul cel mare;*
- *Izvorul lui Ignat;*
- *Cismeaua din Vieresti;*
- *Alte izvoare raspandite mai peste tot la imediata poala sau mai jos a podisului Muncel, Floresti, Faur, a dealurilor si paraurilor.*

O parte din ele sunt captate si sunt foarte bune de baut. Aceste ape au favorizat si asezarile omenesti existente.

Vegetatia

Vegetatia comunei Scheia prezinta urmatoarele caracteristici: predomina cea de silvicultura, la N este predominata de padurile de foioase. In component padurilor de aici intra:

- Fagul;
- Stejarul;
- Plopul;

- Ulmul;
- Frasinul;
- Jugastrul;
- Ciresul;
- Salcia;
- Alumul.

Pajistele

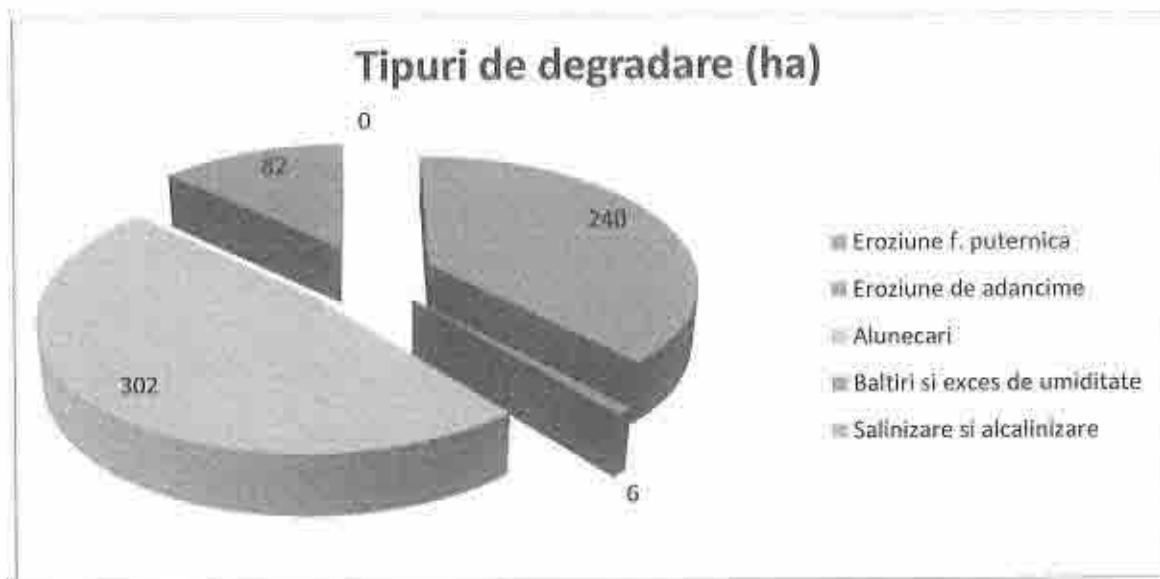
In special pajistele de pe podisuri sau coastele dealurilor sunt dominate de asociatii de paiusi, barboasa etc. In regiunea de vai ale comunei Scheia intalnim coada vulpii, rugina, patlagina, tipirigul, stuful, papura etc.

Resursele solului

Pe teritoriul acestei comunei putem remarca *piatra* ca sursa a subsolului.

Tabelul nr. 1. Principalele restrictii ale calitatii solului:

Nr. crt.	Teritoriul comunei	Tipuri de degradare (ha)				
		Eroziune f. puternica	Eroziune de adancime	Alunecari	Baltiri si exces de umiditate	Salinizare si alcalinizare
1.	<u>SCHEIA</u>	240	6	302	82	0



Graficul nr. 1. Tipuri de degradare.

3.2. Date demografice

In intreaga perioada a anilor 1912-1966 populatia comunei a crescut lent. Dupa 1967 se evidentiaza o tendinta de scadere a numarului locuitorilor din satele comunei. Numarul total al locuitorilor comunei era la 31 decembrie 1996 de 4127 persoane (Tabel 2). La recensamantul din 1992 populatia comunei avea urmatoarea structura de varsta (Graficul 2):

- 0-14 ani de 25%;
- Intre 15-56 ani de 51%;
- De 60 ani si peste de 24%.

Schimbarile structurale din randul locuitorilor evidentiaza un proces moderat de imbatranire a populatiei comunei. Acest fenomen va duce in anii urmasori la o scadere a numarului persoanelor apte de munca. Procesul de imbatranire a afectat si structura pe sexe, in anul 1996 populatia masculina avea o pondere de 51,1% sic ea feminina de 48,9% in totalul locuitorilor comunei.

La recensamantul din anul 1992 locuitorii comunei erau organizati in 1311 gospodarii si 1090 familii. La 100 familii revenea in medie 387 persoane. Structura nationala a populatiei comunei in anul 1992 ne evidentiaza ca aceasta asezare este locuita numai din romani.

Apartenenta populatiei la culte se prezinta astfel: religia crestina ortodoxa 89%, crestini dupa evanghelie 10,9% si alte culte 0,1%.

Habitatul este format din case taranesti. In anul 1994 existau in comuna 1458 case din care 1451 erau proprietatea satenilor. Pe fiecare locuitor revenea in medie 28,6 mp. suprafata locuabila. Densitatea populatiei a ajuns la 64,7 loc/km². Pe locuitor revine in medie 1,12 ha teren agricol.

Cu toate initiativele luate de cetateni pentru a dezvolta activitatile neagricole, comuna si-a pastrat si in prezent un profil agricol, fapt reflectat si in structura socio-profesionala a populatiei. Din numarul locuitorilor active, peste 69,2% lucreaza in agricultura. Populatia inactiva este formata in proportie de 39,2% din pensionari (Tabelul 3).

Satele din zona nu sunt atrase intr-un flux major al navetismului judetean, zilnic pleaca sa lucreze in alte localitati 12-15 persoane, iar spre comuna se deplaseaza 3-5 persoane. Schimbarile de domiciliu au o frecventa mare si un sold negativ, in anul 1994 au plecat din comuna 81 persoane si au venit 14.

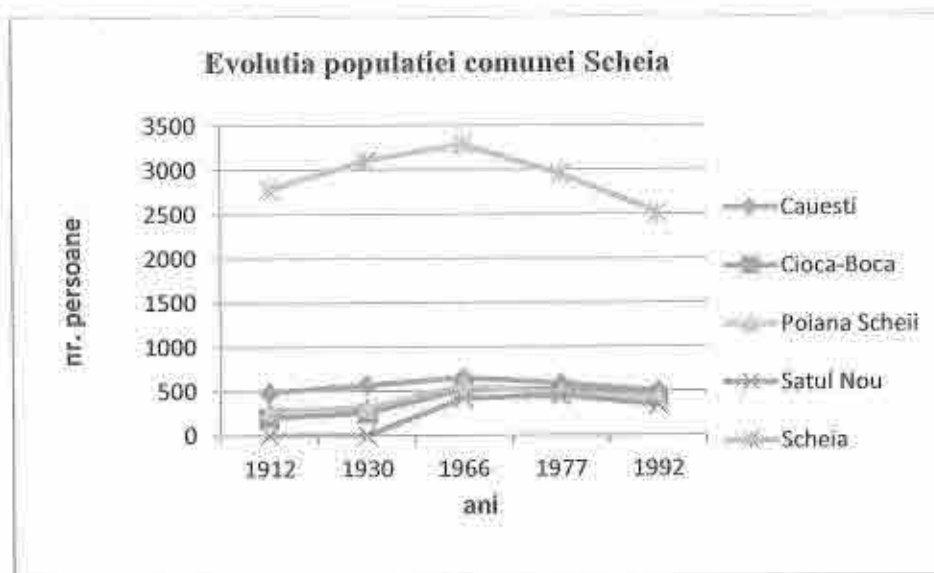
Numarul de salariati din comuna este mic si inregistraza o stabilitate, in anul 1994 existau in comuna 165 salariati, din care 64 lucru in agricultura (tabelul 4).

Rata somajului era in anul 1996 de 8,6% cu 0,4% mai mare decat media judetului Iasi. Dupa numarul populatiei comuna Scheia este o asezare rurala de marime mijlocie a judetului Iasi. Pentru a folosi resursele umane existente este necesar ca in urmatoorii anis a se dezvolte intr-un ritm accentuat, activitatile neagricole locale si sa se asigure conditii mai bune pentru populatia comunei de a se deplasa la lucru in alte localitati.

Tabelul nr.2 Evolutia populatiei comunei Scheia

Nr. crt.	Denumire sat	Populatia la recensamant				
		1912	1930	1966	1977	1992
1	Cauesti	490	568	651	585	501
2	Cioca-Boca	205	256	519	518	442
3	Poiana Scheii	290	316	567	468	418

4	Satul Nou	0	0	415	447	339
5	Scheia	2773	3107	3285	2953	2519
6	TOTAL	3758	4247	5437	4971	4219
7	Dinamica (%)	100,0	113,0	144,7	132,3	112,3



Graficul nr. 2 Evolutia populatiei comunei Scheia

*Asezare noua formata dupa impropietarirea din 1921. In anul 1930 populatia sa era inglobata la Scheia.

Tabelul nr. 3 Structura socio-economica a populatiei comunei scheia

Nr. crt.	Structura populatiei	Numar persoane	Structura (%)		
1	Populatia totala	4219	100		
2	Populatia active totala	1818	43,1	100	100
3	- Din care in agricultura	1258			69,2

4	Populatia active ocupata	1777		97,7	
5	Populatia inactive totala	2401	56,9		100
6	- Din care pensionari	941			39,2


Tabetul nr. 4 Numarul mediu al salariatilor pe principalele activitati (comuna Scheia)

Nr. crt.	Activitatea	1985	1989	1994	Evolutia (%) 1994/1989
1	Total – din care:	184	157	165	105,1
2	Agricultura	47	43	64	148,8
3	Industria extractive	-	-	-	-
4	Industria prelucratoare	3	3	-	-
5	Energie electrica si termica gaze si apa	-	-	-	-
6	Constructii	12	6	2	33,3
7	Comert	12	15	6	40,0
8	Transport, depozitare, comunicatii	11	10	11	110,0
9	Activitati financiare, bancare si de asigurari	-	-	1	-
10	Administratie publica	6	6	7	116,7
11	Invatamant	63	50	54	108,0
12	Sanatate si	14	14	16	114,3

	asistenta sociala					
13	Hoteluri si restaurante	5	6	3		50,0
14	Silvicultura	-	-	-		-
15	Alte activitati	6	4	1		25,0

Tabel nr.5 Date recensamant 2011

DENUMIRE COMUNA	POPULATI A STABILA TOTAL	RELIGIA					Informatie nedisponibila
		Ortodoxa	Penticostala	Baptista	Adventista de ziua a saptea	Crestina dupa Evarghelie	
SCHEIA	3067	2514	12	5	27	410	96



Graficul nr. 3 *Apartenenta confesionala a populatiei comunei Scheia*

Conform recensământului efectuat în anul 2011, populația comunei Scheia se ridică la **3.067 de locuitori**, în scădere față de recensământul anterior din 2002, când se înregistraseră **3.168 de locuitori**.

Majoritatea locuitorilor sunt **români (97%)**. Pentru **2,97%** din populație apartenența etnică nu este cunoscută. Din punct de vedere confesional, majoritatea locuitorilor sunt **ortodocși (81,97%)**, cu o minoritate de **creștini după evanghelie (13,37%)**. Pentru **3,13%** din populație **nu este cunoscută apartenența confesională**.

Aprovizionarea cu apă se realizează din panza freatică, prin 321 de fântâni care au un grad de nepotabilitate chimică de 34%.

3.3. Situația economică

Economia comunei Scheia are un caracter preponderent agricol. Până în anul 1989 volumul activității economice se realizează în proporție de 44,5% în agricultură, 4,3% în industrie, iar restul în sfera circulației și serviciilor. După anul 1990 volumul activității economice a scăzut, crescând ponderea agriculturii.

Agricultura

Din punct de vedere al zonării producției agricole comuna se încadrează în zona a X-a.

Fond funciar

După întindere, comuna Scheia se situează în grupa comunelor de mărime medie din județ, suprafața agricolă având o pondere de 72,6% în suprafața totală a comunei (Tabelul 4).

Comuna se evidențiază prin existența unei rezerve de pășuni și fânețe (26,1% din suprafața arabilă).

Din evidentele cadastrale rezulta ca 11,3% din suprafata agricola este amplasata in intravilanul localitatilor.

Tabelul nr. 4 *Situatia fondului funciar al comunei Scheia*

Nr. crt.	Folosita	Suprafata (ha)	Structura (%)	
1	<i>Suprafata totala - din care:</i>	6322	100,0	-
2	<i>Terenuri agricole - din care:</i>	4587	72,6	100,0
3	arabile	3208	50,7	70,0
4	pasuni	972	15,4	21,2
5	fanete	223	3,5	4,9
6	vii	104	1,7	2,2
7	livezi	80	1,3	1,7
8	<i>Terenuri neagricole - din care:</i>	1735	27,4	100,0
9	paduri	796	12,6	45,9
10	ape	183	2,9	10,5
11	drumuri	126	2,0	7,3
12	constructii	114	1,8	6,6
13	neproductiv	516	8,1	29,7
14	<i>Teren agricol intravilan</i>	520	-	11,3

Potentialul productive al zonei

Dupa studiile efectuate de O.J.S.P.A. Iasi, teritoriul comunei Scheia se incadreaza in urmatoarele stari calitative:

❖ Zone de fertilitate:

- ✓ arabil III;
- ✓ gradini de legume si zarzavat III;

❖ Zone de favorabilitate:

- ✓ vii IV;
- ✓ livezi IV;
- ✓ pasuni III;
- ✓ fanete IV.

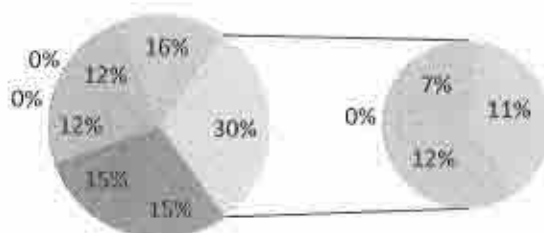

Pentru majoritatea culturilor de camp, potentialul productiv al pamantului, exprimat in note de bonitare, este superior mediei pe judet (Tabelul nr. 5).

La pasuni si fanete potentialul este de 45, respective 46 de puncte. Comuna Scheia nu este zona de interes pomi-viticol.

Tabelul nr. 5 Potentialul productiv al comunei Scheia exprimat in note de bonitare naturala

Nr. crt.	Cultura	Comuna	Judetul Iasi	%
1	Grau	67	58	115.5
2	Orz de toamna	65	57	114.0
3	Porumb	54	46	117.4
4	Fasole	0	54	0
5	Soia	0	61	0
6	Floarea soarelui	54	49	110.2
7	In pentru ulei	72	62	116.1
8	Sfecla de zahar	51	47	108.5
9	Cartofi	0	45	0
10	Pomi	32	28	114.3
11	vii	51	48	106.3

Comuna/Judetul Iasi



Graficul nr. 4 Structura potentialul productiv al comunei Scheia exprimat in note de bonitare naturala

Factori degenerativi ai solului

Aproape 25% din suprafata agricola a comunei Scheia este afectata de unul sau mai multi factori degenerativi ai solului (Tabelul nr. 6). Gradul de compactitate al solului este de 22,6%.

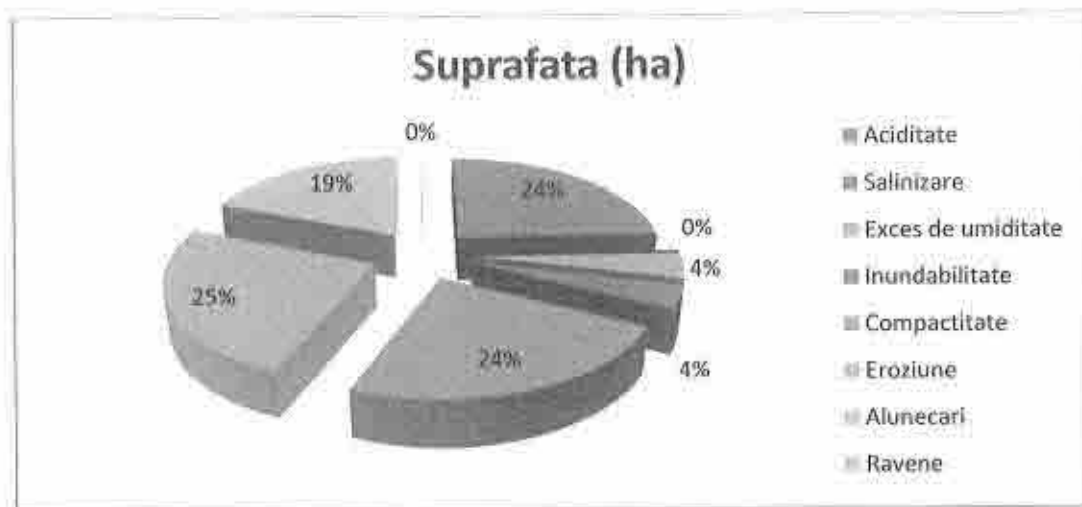
Un aspect aparte il constituie faptul ca 28% din suprafata cu soluri acide este teren arabil.

Tabelul nr. 6 Situatiia factorilor de degenerare a solurilor de pe teritoriul comunei Scheia

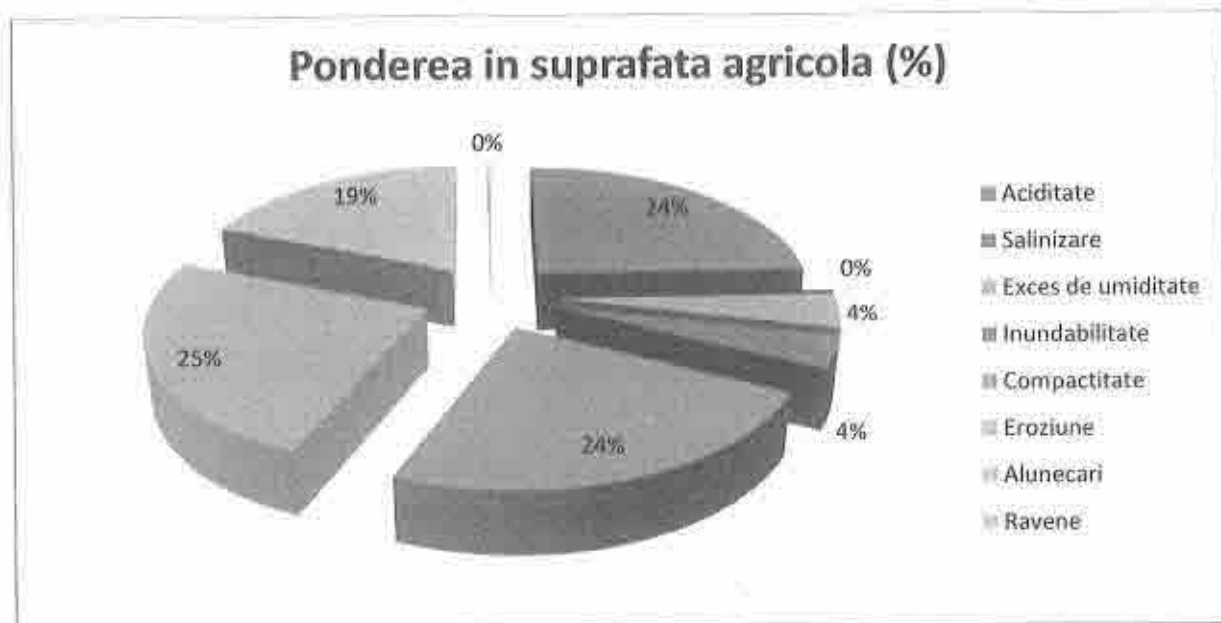
Nr. crt.	Factorul de degradare	Suprafata (ha)	Ponderea in suprafata agricola (%)
1	Aciditate	1078	23.5
2	Salinizare	0	0
3	Exces de umiditate	177	3.9
4	Inundabilitate	170	3.7
5	Compactitate	1036	22.6
6	Eroziune	1087	23.7

Drepturi de proprietate intelectuala rezervate. Acest material nu poate fi copiat, produs, multiplicat sau distribuit, in parte sau in totalitate, fara acordul scris al elaboratorului si al Comunei Scheia

7	Alunecari	822	17.9
8	Ravene	3	0.1



Graficul nr. 5 Structura factorilor de degenerare exprimata in hectare



Graficul nr. 6 Structura factorilor de degenerare exprimata in suprafete agricole

Imbunatatirea funciara

In anul 1989 in comuna erau amenajate pentru irigat 34 ha., potentialul maxim irigabil fiind de 716 ha. De asemenea, pana in anul 1996 au fost efectuate lucrari in sisteme mari de combatere a eroziunii solului pe 1922 ha.

Proprietatea funciara si organizarea exploatarei agricole

In comuna exista 1952 proprietati funciare cu 3934 ha, revenind in medie pe proprietate 2 ha., cu 12% peste nivelul mediu al judetului. Se remarca faptul ca numarul proprietatilor funciare este cu 50% mai mare decat numarul gospodariilor, ceea ce sugereaza existenta unui numar de proprietari cu domiciliul in alte localitati si existent unor gospodarii cu mai multe proprietati.

La nivelul anului 1996 in comuna existau 9 asociatii familiar fara personalitate juridica, ce detineau un total de 168 ha teren arabil in extravilan, in medie pe asociatie revenind 19 ha teren agricol. In structura culturilor predomina culturile de camp. Terenurile din intravilan sunt lucrate individual.

Mecanizarea agriculturii

Comuna Scheia poseda servicii de mecanizare asigurate prin sectia din Scheia a "Agromec" Scanteia. In comuna exista 32 tractoare din care 17 ale "Agromec" si 4 ale unei societati cu capital de stat, iar 11 ale unor persoane fizice. De asemenea in comuna exista si 5 combine din care 4 ale "Agromec" si una a unei societati cu capital de stat. Tractoarele fac parte in totalitate din categoria celor de putere medie de tipul 65 CP. Parcul de masini si tractoare este uzat in proportie de 70%.

Practicarea unei agriculturi competitive presupune majorarea cu 60% a parcului de tractoare si inlocuirea structurii actuale de masini si agregate mecanice in proportie de 70%.

Productia vegetala

Structura culturilor de camp, de pe teritoriul comunei Scheia, este dezechilibrata. Predomina porumbul (34%). De asemenea intalnim urmatoarele categorii vegetale, prezentate sub urmatoarea *structura a culturilor de camp*:

- grau-secara – 25%;
- orz-orzoaica – 3%;
- porumb – 34%;
- fasole – 2%;
- floarea soarelui – 4%;
- soia – 3,5%;
- sfecla de zahar – 4%;
- cartofi – 4%;
- legume – 0,5%;
- plante furajere – 20%;
- alte culturi – 4%.

Structura culturilor de camp



Graficul nr. 7 Structura culturilor de camp

Cultura Pajistelor

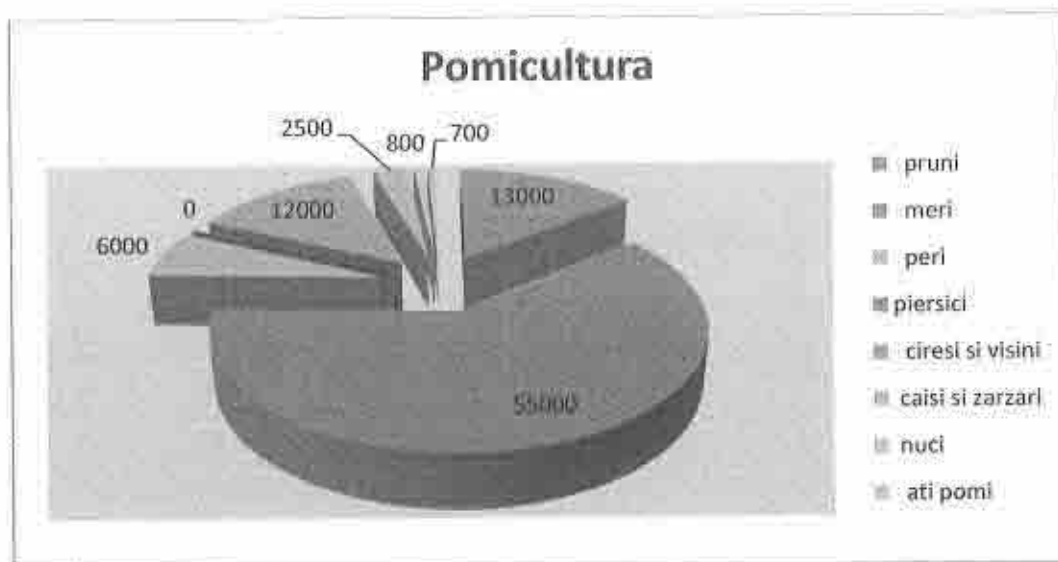
Ponderea pajistelor este ridicata in cadrul patrimoniului funciar al zonei. Potentialul productiv al solului este bun. Doar in conditiile aplicarii unor programe special de regenerare a pajistelor si fanetelor se va putea miza la nivelul anilor urmasori pe obtinerea unor productii ridicate.

Sectorul pomi-viticol

Productiile medii si totale sunt fluctuante fiind influentate de conditiile meteorologice. In anii buni se pot obtine productii la nivelul potentialului productiv al zonei si al materialului biologic plantat.

Modificarile in suprafata de plantatii se datoreaza deflisarilor tehnologice. In prezent predomina urmatoarele specii:

▪ pruni	13000;
▪ meri	55000;
▪ peri	6000;
▪ piersici	0;
▪ ciresi si visini	12000;
▪ caisi si zarzari	2500;
▪ nuci	800;
▪ ati pomi	700.



Graficul nr. 8 Structura pomiculturii de pe teritoriul comunei Scheia

Productia animaliera

Dupa anul 1990 efectivele de animale au scazut puternic. Productiile medii si totale sunt relative multumitoare, fiind inasa evidenta lipsa unei furajari corespunzatoare. Asigurarea cu lapte a comunei este nemultumitoare revenind circa 9 persoane pe o vaca in lactatie.

Preluarea si prelucrarea productiei agricole

In comuna exista o baza de receptie a sfeclei de zahar cu o capacitate de 900 tone, un chiosc si trei puncte de prelucrare a laptelui pentru S.C. "Lactis" S.A. Iasi.

Silvicultura si gospodaria apelor

Silvicultura – comuna Scheia are un perimetru silvic de 796 ha, reprezentand 46% din terenurile neagricole.

Datorita ponderii ridicate a terenurilor neproductive din cadrul perimetrelor neagricole (516 ha reprezentand 30%) si a unor fenomene degenerative complexe a terenului agricol (eroziune, alunecari, ravene) ce afecteaza circa 42% din agricol, este posibil pe viitor, orizont 2050, extinderea mai energica a perimetrelor silvice antierozionale si recuperarea terenurilor neproductive prin impaduriri pe circa 350 ha.

Exploatarea apelor – conform evidentei cadastrale in comuna Scheia exista 183 ha luciu de apa, cu o pondere ridicata a apelor curgatoare fara valente economice.

Activitati neagricole

Comuna Scheia are activitati economice exclusive agricole. Activitatea comerciala se realizeaza prin reseaua Cooperativei de consum ce are 6 unitati de desfacere cu amuntul si doua de alimentative publica, precum si prin cateva S.R.L.-uri si asociatii familiare comerciale. In comuna se mai pastreaza traditia activitatilor mestesugaresti casnice cu valente utilitare personale sau chiar comerciale. In comuna Scheia exista o Cooperativa de credit ce deserveste si comunele Miroslava si Ipatele.

Starea socio-culturala

Invatamantul. In comuna invatamantul se desfasoara in 7 gradinite cu 199 copii si 7 scoli cu 466 elevi, beneficiind de 34 Sali de clasa si 49 cadre didactice. In medie pe clasa revin 20 copii, iar pe un cadru didactic 14 copii prescolari si elevi. Procentul de necalificare al cadrelor didactice este de 20,4%, cu n % mai mare/mic decat media pe judet.

Reteaua sanitara

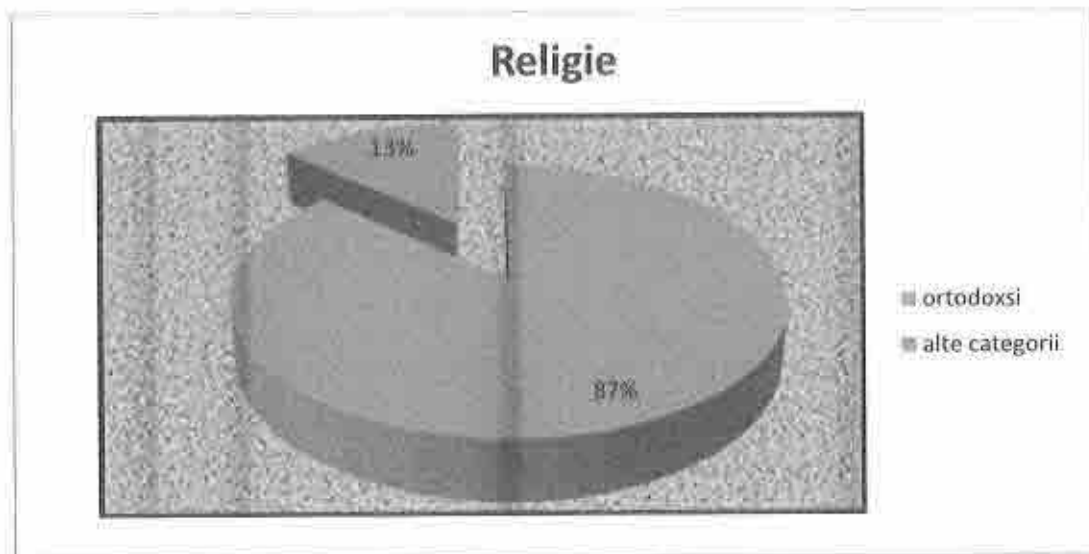
Beneficiaza de un dispensar comunal cu un stationar cu 5 paturi si doua case de nastere cu un total de 10 locuri deservit de 4 medici si 5 cadre cu pregatire medie, revenind 1044 locuitori la un medic.

Alte aspecte social-culturale

Comuna dispune de 8 biblioteci din care 7 sunt scolare, cu un fond total de 13777 volume.

Viata religioasa este facilitata de existent a 6 biserici ortodoxe. Situatia social-culturala a comunei in cadrul judetului poate fi considerate relative buna.

In ceea ce priveste finantarea bugetara locala in anul 1995 veniturile proprii au avut o pondere in veniturile bugetare totale ale comunei de 28%, restul provenind din impozitele pe salarii. Veniturile extrabugetare au fost de 10 milioane de lei. Cheltuielile cu organele executive reprezinta 38,6% din totalul cheltuielilor efectuate. 87% din populatia comunei Scheia sunt ortodoxsi si 13 % facand parte din alte categorii, respective: adventisti, baptisti, alte culte.



Graficul nr. 9 Reprezentarea grafica a religiei

3.4. Obiective turistice, zone protejate, monumente

În comuna Scheia tradițiile sunt conservate cu atenție și transmise din generație în generație. Sărbătorile de peste an, cele legate de evenimentele cele mai importante din viața omului, precum nașterea, nunta, cât și sărbătorile creștinești încă se mai fac simțite an de an în comuna Scheia.

Putem evidenția următoarele tradiții, păstrate cu atenție de către locuitorii comunei Scheia astfel:

Cioplitul în piatră

După cum am spus, cea mai importantă resursă a comunei Scheia este piatră. Existența în cantități mari, piatră a dus la dezvoltarea comunei, măiestria pietrarilor de aici trecând de mult peste hotarele Moldovei.

Dintre edificiile realizate din piatră de Scheia enumerăm doar câteva care prezintă o importanță deosebită și anume:

- ✓ Biserica Trei Ierarhi din Iasi;
- ✓ Ctitoria lui Vasile Lupu;
- ✓ Monumentul Leilor din Gradina Copou a Iasiului a carui obelisc este un bloc de piatra de Scheia, inalt de 1,68 metri, construit in 1841;
- ✓ Lucrarile executate la cladirile Universitatii "Al. I. Cuza" si Mitropoliei din Iasi;
- ✓ Pietrele funerare ale Cimitirului Evreiesc sau ale altor cimitire iesene si ale unor localitati rurale.

De asemeni, pentru reconstruirea turnului din mijloc al Bisericii Sf. Spiridon din Iasi cu cele doua frontoane, s-a folosit piatra si stejarul de la Scheia.

Ca urmare a acestei resurse, au aparut si meserii in piatra, cioplitorii. Cioplitul pietrei este o indeletnicire veche la Scheia. Ea isi are radacinile in epoca feudala dezvoltandu-se in apropierea centrelor economice, cultural si religioase, asa cum este Iasul.

Sarbatori specifice

Evenimente locale importante:

- Ziua localitatii – ultima duminica din luna mai;
- Targ saptamanal – miercuri.

Cultura

Scriitorul Constantin Nonea, nascut la 1 martie 1902 pe meleagurile acestei comune, realizeaza o monografie artistica a satului Scheia de la inceputul secolului al XX-lea. Scheia "Floarea satelor de pe Valea Stavnicului e intemeiat din innegurarea vremilor si sta asezat sub coasta dealului Pojorastilor, cu fata spre soare-amiaza ca sa poata privi spre Poarta Tarii si spre sesul Stavnicului."

Din volumele sale, precum:

- ✓ Comoara nefermecata;

- ✓ Leacuri pentru minte;
- ✓ Copii, babe si mosnegi;
- ✓ Ursul lui Mos Gramada;
- ✓ Movila lui Faur

– razbate dragostea pentru lumea satului, pentru oamenii simpli care au trait in umilinta si in lipsuri si s-au confruntat cu “nemasurata truda pentru a asigura necajita mamaliga” de fiecare zi; razbate iubirea de mosie din care isi scot painea cea de toate zilele, evlavie pentru graiul neaos, dorul pentru aerul care ne-a inseninat intai privirea, lumea nevinovata a copilariei marcata de vicisitudinile inceputului de veac. Toate parca exploatand un filon autobiografic evocat in *doua planuri* suprapuse: unul *al copilariei* cu uimirea, inocenta, ingenuitatea, curiozitatea si nevinovata ei dornica de cunoastere plina de neastampar, si altul *al omului matur*, din perspective caruia sunt vazute intamplarile, oamenii, faptele descrise cu intelegerea matura a realitatii.

Povestea “Movila lui Faur” pune in lumina vechimea neamului de pe aceste locuri. Impartasind parerea mai multor istorici, scriitorul C. Nonea remarca faptul ca “aceste movile nu erau ridicate din cutremur, la intamplare, ci au fost ridicate cu sudoare, oftat si zdrobire de oase, de bastinasii acestor meleaguri, care isi aparau vatra si avutul de nesatul navalitorilor pradalnici” si sunt de-o seama cu neamul moldovenesc. Scriitorul a zugravit oamenii din partea locului, pe “taranii din tata in fiu” care au invatat sa nu doarma “mai mult de cinci ceasuri pe noapte, caci sunt infratiti cu munca de pe ogoarele lor”, iar noptile li se par atat de scurte incat “n-au timp sa simta piscatul puricilor, asa-s de vlaguiti”.

Institutiile de cultura:

Biserica Sfântului M. Mc. Gheorghe

Biserica de lemn cu hramul Sfântu Gheorghe din Scheia a fost construita in secolul al XVII-lea, din satul Scheia din comuna omonima (aflata in judetul Iasi, la o distant de aproximativ 35 km de municipiul Iasi). Ea se afla localizata in cimitirul satului, aflat pe un deal acoperit de pomi fructiferi.

Biserica de lemn din Scheia a fost inclusa pe lista monumentelor istorice din judetul Iasi din anul 2004, avand codul de clasificare IS-II-m-B-04186.

Prima atestare documentara a satului Scheia provine dintr-un hrisov al domnitorului Vasile Lupu din 22 iulie 1664. Denumirea satului provine de la numele lui Scheianu, un slujbas al domnitorului, care locuia prin aceste parti. La anul 1700, Antioh Cantemir (1695-1700, 1705-1707) intareste intr-un hrisov hotarnicia obstii Scheia din Vaslui.

Aceasta biserică a fost construită în timpul domniei lui Vasile Lupu, respectiv 1632-1653. Vechimea bisericii este recunoscută de istoricul Nicolae Iorga (1871-1940), care descrie astfel satul Scheia: "În sus, drumul apuca spre Scheia, sat bine întemeiat pe culmea unui deal săpate în gropi de către aceia care alta dată vor fi căutat piatra pe aici. De cealaltă parte a satului, pe culme, Vasile Lupu, pribeag în aceste parti, de frica tatarilor, a turnat într-o vară o biserică de lemn pentru ascunzătoarea sa. Ea nu-si are perechea aiurea. Clădită întocmai după chipul bisericilor de piatră, are și cadrul ferestrelor și cuibul de împrejmuire făcute dintr-un lemn tare de stejar care ține de două sute cincizeci de ani. Pomelnicul începe și astăzi cu umele lui Vasile Voievod".

Lăcașul de cult a fost reparat de mai multe ori în decursul timpului. La reparația din 1934 au fost repictate probabil icoanele din catapeteasma.

Biserica dispune de valoroase cărți vechi datând din secolele al XVIII-lea și al XIX-lea, scrise în limba slavonă și în limba română cu caractere chirilice. Sunt de menționat printre acestea o Evanghelié din 1835, 12 Minee lunare din 1845 etc. De asemenea, ai sunt aici și icoane vechi, printre care și icoana "Maicii Domnului cu Pruncul Iisus din secolul al XIX-lea, o cruce din lemn îmbrăcată în argint în 1851, precum și un clopot cu inscripția "Ghenar 27... Nastas Negre bas ceas zovod Nijninogorod".

În jurul bisericii există un cimitir vechi, în care se află pietre funerare din secolul al XIX-lea, sculptate cu motive florale, cosmice și biblice care au fost preluate de meșterii populari ai locului și sunt folosite astăzi. În curtea bisericii a fost construită o Casa Socială (de praznuire).

Arhitectura bisericii

Biserica de lemn din Scheia este construită din bari masive de stejar și de brad, cioplite și îmbinate direct. În secolul al XX-lea pereții exteriori de lemn au fost plăcați cu scandura finisată de culoare cărămizie. Lacasul de cult este așezat pe o temelie din piatră, inițial acoperită cu șindrila, biserica are astăzi învelișuri din table.

Construcția are forma de navă, cu altar poligonal. De clădirea bisericii este adosată pe latura de vest o clopotniță, pe sub care se află priturul de acces. În interior, ea este compartimentată în patru încăperi: pritur, pronaos, naos și altar. Priturul de lemn de pe latura de sud a fost adăugat ulterior. Tavanul bisericii este prevăzut în interior cu trei cupole din lemn de stejar și brad, cu baza octogonală.



Imaginea nr. 1 Biserica Sfântului M. Mc. Gheorghe



Imaginea nr. 2 Biserica Sfântului M. Mc. Gheorghe



Imaginea nr. 3 Biserica Sfântului M. Mc. Gheorghe

Peretii interior ai bisericii sunt zugraviti cu stelele de culoare galbena. Cataplasma bisericii este donata de Vasile Lupu si dateaza din anul ctitoriei, numele mesterului fiind necunoscut. Ea este confectionata din lemn de stejar sculptat. Icoanele sfiintite sunt pictate in stil neobizantin, acestea fiind restaurate in decursul timpului, observandu-se suprapuneri de culori, mai ales la

ramele icoanelor. Ca elemente decorative, este intalnit aici un brau de franghie impletita, precum si chenare la ferestre si in jurul usii de intrare.

Potentialul turistic

Avand in vedere rezonanta istorica a locurilor, patrimonial mostenit, cum ar fi Biserica SF. Gheorghe, Movila lui Faur, carierele de piatra Zupaita si Floresti, menhirul de sub poala Muncelului, istoria zbuclumata a scolii existente de peste o suta ciczeci de ani, suntem indreptatiti ca vor fi din cei care vor raspunde indemnului:

"Drumetului ce-ti port prin Scheia pasul

Noi te-om cinsti cu paine si cu sare!

Noi bucurossi ti-om indulci popasul


Cu masa pusa si cu vinuri rare".

"Drumetule, poftim la noi si-asculita

Maestrul cantec despre frumusete!"

Obiective turistice:

Movilele



Imaginea nr. 4 Movilele

Un punct de atractie il constituie mobilele din timpul lui Stefan cel Mare din satele Scheia si Franciugi.

Biserica SF. Gheorghe

Biserica SF. Gheorghe este construita din lemn citorita de catre Vasile Lupu, asa cum reiese si din descrierea sus mentionata.

Cladiri si monumente

Caminul Cultural:



Imaginea nr. 5 Caminul Cultural



Imaginea nr.6 *Caninul Cultural*



Imaginea nr. 7 *Monument Istoric*


Primaria Scheia:






Imaginea nr. 8 Primaria Scheia



Imaginea nr. 9 Primaria Scheia







4. ANALIZA SWOT

Orice institutie care dedica resurse, de orice natura, atat umane cat si materiale, pentru atingerea unor obiective strategice, va dori sa evalueze sistemul asupra caruia isi dirijeaza actiunile. Aceasta analiza va reliefa carentele dar si atuurile sistemului evaluat. Cand vorbim de "sistem" includem atat micro cat si macro-sistemele, atat persoana cat si persoana in relatie cu mediul. Cand acestea sunt combinate cu o analiza a oportunitatilor si amenintarilor din mediul extern, realizam asa numita "Analiza SWOT".

Cu alte cuvinte, factorii cei mai importanti pentru dezvoltarea unui sistem sunt catalogati drept "strategici", iar atunci cand au fost identificati si analizati acesti factori, este momentul pentru a defini misiunea si actiunile corespunzatoare.

Analiza SWOT isi propune o prezentare a punctelor tari, punctelor slabe, oportunitatilor si amenintarilor care determina spatiul geografic si socio-uman al comunei Scheia.

Analiza expune intr-o dispunere vizuala si concentreaza intr-o forma cat mai precisa si concisa urmatoarele aspect:

- puncte forte (S = strengths)
- puncte slabe (W = weaknesses)
- oportunitati (O = opportunities)
- amenintari (T = threats)

Punctele forte si cele slabe tin exclusiv de mediul intern al comunitatii, de resursele acesteia. Oportunitatile si amenintarile vin din mediul extern si tin de cadrul legal, de factorii externice pot avea o influenta pozitiva, sau dimpotriva negativa asupra comunitatii.

Puncte tari (Strengths)	Puncte slabe (Weaknesses)
<ul style="list-style-type: none"> - care sunt avantajele noastre? - ce facem bine? 	<ul style="list-style-type: none"> - care sunt dezavantajele noastre? - ce nu facem bine? - ce fac altii mai bine?
<ul style="list-style-type: none"> - apropierea de municipiul Iasi - acces facil in comuna - retele de alimentare cu electricitate, telefonie, iluminat public - interes crescand pentru dezvoltarea zonei de locuit - pondere ridicata a populatiei active in totalul populatiei 41,8% - nu exista factori cu potential crescut de poluare a mediului - asezare naturala si existenta unor obiective turistice: Biserica Sf. Gheorghe, Movelele. - existenta de scoli generale - existenta unor servicii publice locale functionale: posta, serviciu de paza, serviciul de salubritate - existenta unei gari CFR la cinci kilometri distanta de comuna Scheia, 	<ul style="list-style-type: none"> - slaba implicare a cetatenilor in rezolvarea problemelor locale - populatie imbatranita, tineri plecati in strainatate - starea precara a drumurilor comunale, drumurile din comuna fiind doar pietruite; - lipsa de potential turistic in zona - nu exista spatii verzi amenajate - nu exista sisteme de alimentare cu apa; - pe teritoriul comunei Scheia nu exista sistem de canalizare, de asemenea nici sistem de alimentare cu gaze natural; - nu exista programe coerente de calificare/recalificare a fortei de munca - sectorul ONG nu este dezvoltat in comuna - agricultura neperformanta, de slaba calitate, lipsa utilajelor agricole

D
R
A
F
T

1

<p>mai exact in localitatea Scanteia;</p> <ul style="list-style-type: none"> - peste 60% terenuri arabile din total terenuri 	<p>performante, interes scazut pentru acest sector</p> <ul style="list-style-type: none"> - lipsa unei autospeciale pentru stins incendii - lipsa medicilor specialisti in cabinetele medicale - lipsa parcurilor de joaca pentru copii - dependenta de locurile de munca din mediul rural - lipsa sectorului industrial - in comuna nu exista nici o structura de cazare - in comuna nu se asigura colectarea selectiva a gunoierlor
<p>Oportunitati (Opportunities)</p> <ul style="list-style-type: none"> - schimbari favorabile - sanse favorabile 	<p>Amenintari (Threats)</p> <ul style="list-style-type: none"> - cerinte greu de realizat - schimbari nefavorabile
<ul style="list-style-type: none"> - potentialul de dezvoltare a afacerilor imobiliare, locuinte civile si constructii industriale - posibilitatea accesarii de programe de finantare pentru sprijinirea dezvoltarii infrastructurii - programe ale autoritatilor judetene destinate dezvoltarii locale - programe de planning familial 	<ul style="list-style-type: none"> - criza economica si financiara internationala - cresterea contiua a costului vietii fara o compensare in veniturile populatiei - migrarea elitei si a fortei de munca catre mediul urban si emigrarea in strainatate - cresterea numarului de beneficiari de asistenta sociala ca urmare a

<ul style="list-style-type: none"> - migrarea unor sectoare industriale spre zone cu costuri reduse de forta de munca - agricultura reprezinta o prioritate in programul de guvernare a Romaniei 	<ul style="list-style-type: none"> imbatranirii populatiei - inmultirea reglementarilor restrictive privind desfacerea produselor agricole - costuri in continua crestere la materii prime si energie - solutionarea greoaie a regimului juridic al terenurilor - mentinerea in sistemul agriculturii traditionale cu o slaba productivitate
--	---

5. DEZVOLTAREA DURABILA A COMUNEI SCHEIA

Viziunea de dezvoltare

Viziunea si obiectivele strategice. Viziunea dezvoltarii reprezinta o forma impartasita a identitatii si a valorilor comune, care sa ofere comunitatii un sens al dezvoltarii pe baza caruia sa poata fi formulate directiile strategice de dezvoltare. Acest deziderat reprezinta un concept strategic de dezvoltare, ce cuprinde aspecte spatiale si ne-spatiale, calitative si cantitative ale dezvoltarii.

Formularea viziunii de dezvoltare este rezultatul unui proces participativ, care implica factorii de decizie, oamenii de afaceri, populatia, pentru stabilirea unui consens in ceea ce priveste viitorul comunitatii respective. Fiind un proces participativ, metoda de lucru cuprinde chestionare si /sau interviuri, cu formularea unor intrebari legate de valorile si viitorul comunitatii.

Viziunea se descompune in obiective strategice de dezvoltare, care reprezinta intr-o formulare concisa, directiile sectoriale si spatiale de dezvoltare realizand combinatia optima de

factori de atractie (aspecte socio-economice, utilitati si servicii publice, cultural-artistice, urbane/teritoriale, de mediu si de resurse umane).

Politicele de dezvoltare Odata definita viziunea si obiectivele strategice, decizia politica la nivelul comunitatii trebuie sa arate caile de urmat, pe diferitele directii de dezvoltare.

Politica de dezvoltare regional este una din politicile cele mai importante si cele mai complexe ale Uniunii Europene, statut ce decurge din faptul ca, prin obiectivul sau de reducere a disparitatilor economice si sociale existente intre diverse regiuni ale Europei, actioneaza asupra unor domenii semnificative pentru dezvoltare, precum cresterea economica si *sectorul IMM*, transporturilor, agricultura, dezvoltarea urbana, protectia mediului, ocuparea si formarea profesionala, educatia, egalitatea de gen etc. Conceputa ca o politica a solidaritatii la nivel European, politica regional se bazeaza in principal pe solidaritate financiara, dca pe redistribuirea unei parti din bugetul comunitar realizat prin contributia Statelor Membre catre regiunile si grupurile sociale mai putin prospere. De fapt se poate spune ca politica de dezvoltare regional are un pronuntat caracter instrumental, iar prin fondurile sale de solidaritate (Fonduri de coeziune, Fonduri structural, Fonduri de solidaritate) contribuie la finantarea altor politici sectoriale, cum ar fi:

- Politica agricola;
- Politica sociala;
- Politica de protectie a mediului.

In plus *politica regional* este corelata si cu politica de extindere a Uniunii Europene, prin crearea fondurilor special de pre-aderare Phare (fond de sprijin pentru reconstructia economica), la care au acces tarile in curs de aderare si prin care este sprijinita tranzitia acestora la standardele si structurile de organizare ale UE.

Caracterul complex al politicii de dezvoltare regional este subliniat si de modul in care acesta integreaza trei dintre *obiectivele prioritare* ale UE:

- Coeziunea economica si sociala;
- Extinderea aplicarii principiului susidiaritatii si dezvoltarea durabila.

Astfel coeziunea economica si sociala nu numai ca este prezenta la nivelul obiectivelor fondurilor structurale, dar importanta sa este reflectata prin cererea unui fond omonim (Fondul de coeziune) ce sprijina grabirea procesului de convergenta si atingere a nivelelor medii de dezvoltare ale UE, a patru State Membre mai putin dezvoltate: Spania, Portugalia, Grecia si Irlanda. Principiul subsidiaritatii – care reprezinta gradul crescut de implicare a Statelor Membre in dezvoltarea si implementarea politicilor comunitare – este prezent la nivelul altor politici. In contextul de fata, acest principiu are aplicabilitate in negocierea finantarii din fondurile de solidaritate de catre fiecare stat in parte, precum si in responsabilitatea ce revine acestora din urma in implementarea, monitorizarea si evaluarea programelor stabilite de comun accord.

Strategia dezvoltarii durabile este prezenta ca prioritate a programelor de solidaritate europeana, in special prin accentual pus pe protectia mediului si pe dezvoltarea de masuri in aceasta directie.

Insa aceasta strategie nu este numai europeana, ci exista ca strategie globala promovata in toata lumea prin variate acorduri international, ceea ce subliniaza o data in plus caracterul complex al politicii de dezvoltare regional si coerenta interna a obiectivelor comunitare.

Baza legala

Baza legala a politicii comunitare de dezvoltare regional este stabilita prin *Titlul XVII al Tratatului Uniunii Europene* (respectiv XIV in Tratatul de la Roma), ce defineste obiectivul politicii regionale – “reducerea disparitatii existente intre nivelele de dezvoltare ale diferitelor regiuni si ramanerii in urma a regiunilor mai putin dezvoltate, sau a insulelor, inclusive a regiunilor rurale” – si principiile ce stau la baza realizarii acestuia. La Tratat se adauga Regulamentul Consiliului No. 1260/996, prin care sunt stabilite prevederile generale de functionare a fondurilor structural, precum si alte reglementari privitoare la functionarea FS si a Fondului de Coeziune.

Obiectivele care trateaza liniile de actiune ale fondurilor structural sunt specific fiecarei perioade de programare a acestora si se stabilesc in functie de principalele prioritati identificate in vederea reducerii discrepantelor economice si sociale la nivel comunitar. Astfel, ele apar sub

denumirea de obiective prioritare si trimit in mod direct la sectoarele ce necesita investitii structurale.

Pentru etapa 2014-2020 au fost identificate urmatoarele 3 prioritati:

- ✓ Cresteri inteligente;
- ✓ Crestere durabila;
- ✓ Crestere favorabila incluziunii.

Politicile de dezvoltare au ca scop *imbunatatirea unei situatii existente, eliminarea disfunctionalitatilor existente, echilibrarea unor dezvoltari viitoare si consolidarea unor discutii de dezvoltare*. Pachetul politicilor de dezvoltare reprezinta documentul rezultat din coordonarea unor argumente inter-personale.

Obiectivul general al Strategiei de dezvoltare îl constituie *„Dezvoltarea durabila si echilibrata a comunei Scheia prin abordarea integrata a aspectelor economice, sociale si de mediu care vor contribui la valorificarea avantajului competitiv si la diminuarea punctelor slabe cu care se confrunta comuna”*.

Pentru a se putea valorifica potentialul de dezvoltare, comuna Scheia trebuie integrata intr-un context competitiv general, ceea ce face necesara o confruntare cu mediul extern, pentru a putea fi anticipate schimbarile. Odata cu definirea Strategiei de Dezvoltare, nu ne ramane decat sa atragem in acest proces toti potentialii parteneri cu care va trebui sa colaboram pentru a se putea realiza schimbarea.

Prin *Strategia de Dezvoltare* se realizeaza un cadru de colaborare intre actiunile administratiei publice locale si a celor promovate de catre terti. Putem afirma ca prin aceasta Strategie se urmareste luarea unor masuri care sa permita redresarea economica, luand in considerare protectia sociala si conservarea a mediului.

5.1. Obiective strategice

Obiectivele strategice ale comunei Scheia au in vedere urmatoarele caracteristici:

1. *Dezvoltarea conectivitatii teritoriale prin asigurarea accesibilitatii, imbunatatirea mobilitatii spre si dinspre zonele de interes;*
2. *Cresterea competitivitatii economice prin dezvoltarea unor structuri de sprijin a afacerilor si promovarea industriilor noi, creative;*
3. *Imbunatatirea serviciilor sociale prin crearea, reabilitarea si modernizarea infrastructurii aferente, in vederea asigurarii unui standard de viata sporit al populatiei*
4. *Dezvoltarea agriculturii*
5. *Valorificarea patrimoniului cultural – istoric si cultural in vederea dezvoltarii potentialului turistic al polului de crestere.*

Strategia de Dezvoltare Locala a comunei Scheia se focalizeaza pe anumite domenii, ce scot in evidenta principalele probleme rezultate in urma analizei SWOT. In ceea ce privesc domeniile prioritare aferente fiecarui obiectiv sunt prezentate astfel:

OBIECTIVUL STRATEGIC 1: Dezvoltarea conectivitatii teritoriale prin asigurarea accesibilitatii, imbunatatirea mobilitatii spre si dinspre zonele de interes.

Doua dintre aspectele cele mai importante aferente acestui obiectiv sunt conectivitatea si accesibilitatea. Luand in calcul ca *structurile functionale* se bazeaza pe accesibilitatea reciproca si pe accesul general la scara locala si regionala, acestea presupunand accesul la resurse naturale, servicii, locuri de munca, pietele aflate intr-o continua dinamica, fiind importante in asigurarea coeziunii teritoriale.

Aceasta Strategie urmareste sa dezvolte, pe baza estimarii impactului social si economic, accesul la resursele interne si potentialul pe care-l detine, precum si afirmarea si relationarea la nivel regional conform scopurilor sale strategice.

Competitivitatea va fi una din axele dezvoltarii sistemelor integrate de infrastructura de transport, relationarea cu zona urbana si cu cele rurale competitive in domenii agroindustriale.

Obiective specifice:

1.1. Dezvoltarea infrastructurii de transport

O infrastructura de transport eficienta, conectata la reseaua regionala si locala de transport contribuie la cresterea competitivitatii economice, faciliteaza integrarea in economia regionala, locala si nationala si permite dezvoltarea de noi activitati pe piata interna.

Dezvoltarea infrastructurii de transport reprezinta o conditie necesara pentru implementarea cu succes si a celorlalte prioritati de dezvoltare ale comunei Scheia, contribuind la cresterea mobilitatii persoanelor si a marfurilor, la integrarea polilor regionali de crestere, la combaterea izolarii satelor din component comunei, si nu in ultimul rand la, la dezvoltarea infrastructurii de transport regionale si locale.

Obiectivul vizeaza realizarea de lucrari de asfaltare, reparative si modernizare a drumurilor judetene, comunale si satesti.

1.2. Acces la infrastructura de utilitati (amenajare teritoriala)

Prin intermediul acestui obiectiv specific se are in vedere cresterea accesului la utilitati si introducerea utilitatilor ce nu se regasesc pe teritoriul aceste comune, precum si identificarea unor modalitati de asigurare a serviciilor la preturi accesibile tuturor categoriilor de populatii. Principalele masuri avute in vedere se refera la:

- Cresterea accesului la reseaua de telefonie fixa, mobile si internet pentru un numar cat mai mare de locuitori;
- Realizarea sistemelor de alimentare cu apa a tuturor gospodariilor de pe teritoriul comunei Scheia;
- Realizarea retelei de gaze natural, canalizare pe intreg teritoriul comunei Scheia, astfel incat sa fie deserviti un numar cat mai mare de locuitori atat persoane fizice, cat si persoane juridice.

OBIECTIVUL STRATEGIC 2: Cresterea competitivitatii economice prin dezvoltarea unor structuri de sprijin a afacerilor si promovarea industriilor noi, creative.

Cresterea competitivitatii economice nu trebuie privita ca un proces de exploatare a avantajelor pe termen scurt (de ex.: costul redus al fortei de munca), ci ca un proces de construire a unei structuri economice bazate pe investitii de capital, cercetare, dezvoltare si inovare. Altfel spus, articularea unei perspective pe termen mediu si lung si integrarea cu succes a pietei locale, trebuie sa aiba in vedere dezvoltarea unei economii bazate pe cunoastere.

Analiza situatiei actuale si cea a analizei SWOT pun accentul pe decalajele specifice ale diferitelor componente ale competitivitatii economice, precum si pe nevoile ce decurg din acestea, ca baza pentru cea mai potrivita intreprinderi de actiuni.

Sectorul IMM este cel mai afectat, datorita orientarii foarte scazute catre activitati productive, accesului redus la capital, tehnologie si infrastructura, a adaptabilitatii la nevoile pietei prin inovare si datorita nivelului scazut al abilitatilor managerial.

Analiza situatiei actuale si concluziile analizei SWOT au evidentiat faptul ca economia comunei Scheia are un nivel de competitivitate mult sub media nationala, avand de recuperat decalaje semnificative in ceea ce priveste societatea bazata pe cunoastere.

Acest obiectiv strategic consta in sprijinirea modernizarii si inovarii intreprinderilor existente si crearea unora noi, in special IMM-uri in sectoarele productive si al serviciilor pentru afaceri. Valorificarea si calificarea echipamentelor de productie, largirea bazei de productie, inovarea proceselor de productie si a echipamentelor, precum si sprijinirea adoptarii standardelor internationale, conduc la cresterea gamei de produse.

Obiective specifice:

2.1. Atragerea noilor investitori pe teritoriul comunei Scheia;

2.2. Inovare si competitivitate in toate sectoarele economice;

2.3. Servicii de inalta calitate oferite atat agentilor economici, cat si de catre acestia.

OBIECTIVUL STRATEGIC 3: Imbunatatirea serviciilor sociale prin crearea, reabilitarea si modernizarea infrastructurii aferente, in vederea asigurarii unui standard de viata sporit al populatiei

Imbunatatirea infrastructurii sociale presupune crearea premiselor necesare pentru asigurarea populatiei cu servicii esentiale, contribuind astfel la atingerea obiectivului ce presupune coeziunea economica si sociala, prin imbunatatirea infrastructurii serviciilor de sanatate, educatie, sociale si pentru siguranta publica in situatii de urgent.

Obiective specifice:

- 3.1. *Reabilitarea/modernizarea/echiparea infrastructurii serviciilor de sanatate;*
- 3.2. *Reabilitarea/modernizarea/dezvoltarea si echiparea infrastructurii serviciilor sociale;*
- 3.3. *Imbunatatirea dotarii cu echipamente a bazelor operationale pentru investitii in situatii de urgent;*
- 3.4. *Reabilitarea/modernizarea/dezvoltarea si echiparea infrastructurii educationale si a infrastructurii pentru formare profesionala continua.*

Analiza situatiei existente a evidentiat situatia precara a infrastructurii serviciilor sociale si necesitatea realizarii de investitii in reabilitarea, modernizarea si dotarea cladirilor in care se desfasoara acestea. Necesitatea investitiilor apare si ca urmare a stabilirii unor standarde minime de calitate pentru serviciile sociale ce trebuie sa fie indeplinite de centrele rezidentiale.

Asigurarea infrastructurii sportive in vederea promovarii sportului de masa.

OBIECTIVUL SPECIFIC 4: Dezvoltarea agriculturii

In prezent, societatea se confrunta cu provocari foarte mari pe plan economic si social, precum si in ceea ce priveste problema de mediu, schimbarile climatice si tehnologice.

Obiective specifice:

- 4.1. *Imbogatirea dotarilor cu masini si utilaje agricole a fermierilor din comuna;*
- 4.2. *Reducerea numarului de locuitori implicate in agricultura de subzistenta;*
- 4.3. *Dezvoltarea agriculturii ecologice la nivelul comunei;*
- 4.4. *Implementarea de tehnici agricole moderne prin perfectionarea continua a pregatirii profesionale a fermierilor;*
- 4.5. *Cresterea gradului de irigare a culturilor agricole.*

OBIECTIVUL SPECIFIC 5: Valorificarea patrimoniului cultural – istoric si cultural in vederea dezvoltarii potentialului turistic al polului de crestere.

Acest obiectiv specific are in vedere urmatoarele aspecte:

- Folosirea patrimoniului construit ca "imbold" al comunitatii pentru coeziunea sociala, dezvoltarea economica, dialog intercultural si inter-generatii;
- Specializarea in meserii si tehnici traditionale de construire;
- Pastrarea patrimoniului imaterial – traditii locale – prin implicarea tinerilor;
- Constientizarea si promovarea masurilor indispensabile de protectie si valorificarea patrimoniului construit in randul institutiilor si autoritatilor locale;
- Facilitarea accesului la cultura intr-o zona defavorizata;
- Sensibilizarea opiniei publice legate de importanta protejarii patrimoniului cultural.

Valorificarea patrimoniului construit in folosul societatii – modalitati de utilizare a monumentelor istorice, pentru a deveni factori de revitalizare a vietii economice, sociale, cultural locale.

Obiective specifice:

- 5.1. *Organizarea de evenimente cultural inovative in monumente istorice;*
- 5.2. *Organizarea de programe educationale pentru copii;*
- 5.3. *Organizarea de programe pentru transmiterea traditiilor, facilitarea dialogului intercultural si intergeneratii.*

5.2. Planul de actiune

Orasele parcurg azi o noua etapa in dezvoltare, etapa in care, dupa fenomenele de concentrare urbana si structurare a suburbiilor, se extind si antreneaza in procesele de crestere zonele adiacente alcatuind entitati socio-spatiale denumite, dupa scara lor de cuprindere, zone metropolitane sau regiuni metropolitane; acestea cuprind orasul care generează procesele de interdependenta si localitatile care sustin aceste procese prin relatii reciproce.

in acest context la nivelul Comunei Scheia s-au identificat o serie de masuri pentru dezvoltarea durabila si o serie de obiective strategice pentru implementarea viziunii.

Planul Local de Actiune – ca instrument de planificare si implementare –contine un set de masuri si actiuni concrete, structurate pe domenii specifice, ce urmeaza a se aplica gradual, in scopul realizarii obiectivelor de dezvoltare a comunei Scheia.

- Planul Local de Actiune se adreseaza comunitatii locale, drept pentru care proiectele, numarul acestora si prioritizarea lor, precum si mecanismele institutionale de aplicare trebuie sa tina seama de interesele comunitatii;
- In Planul Local de Actiune orice proiect care se va implementa va avea in vedere urmatoarele aspecte:
 - Concordanta intre tintele fixate in proiecte cu obiectivele generale cuprinse in Strategia Locala de Dezvoltare Durabila;
 - Existenta unor resurse financiare limitate, care determina modalitatea de finantare si mecanismele juridice pe care se intemeiaza un proiect;
 - Avand in vedere resursele limitate; autoritatea publica locala va evalua permanent oportunitatea realizarii unei investitii, nu numai in raport cu resursele sale

financiare prezente ci si cu cele viitoare, dar si cu optiunile populatiei, astfel incat sa incurajeze responsabilitatea comunitara si individuala, precum si parteneriatul in realizarea unui proiect de dezvoltare locala;

- Gradul de cunoastere publica si sustinere a unui proiect prin diseminarea informatiei in randul comunitatii locale, care presupune existenta mecanismului de dezbateri si consultari publice;
- Implicarea partilor interesate in realizarea unui proiect;
- Periodic, Planul Local de Actiune va fi revizuit astfel incat tintele fixate sa tina cont de evolutia macroeconomica la nivel national, starea economiei la nivel regional si local, precum si de opiniile comunitatii locale cu privire la implementarile lui.

Cu cat revizuirea se face la intervale mai scurte, cu atat marja de eroare in privinta evaluarii resurselor la un proiect este mai mica, avand in vedere ca pe masura ce se inainteaza in timp variabilele economice ce trebuie luate in calcul la o prognoza economica se multiplica.

- Din acest motiv specialistii recomanda ca Planul Local de Actiune sa fie revizuit o data la 2 ani, chiar daca este proiectat pentru mai multi ani.

Obiective strategice	Proiect	Perioada de realizare	Context	Indicatori de rezultate
I. Dezvoltarea conectivității teritoriale prin asigurarea accesibilității, îmbunătățirea mobilității spre și dinspre zonele de interes;	<i>Modernizare drumuri comunale, pietruire drumuri satești</i>	2019	<p>-datorita conditiilor nesatisfacatoare pentru siguranta circulatiei, in cazul unor evenimente de forta majora exista riscul ca accesul pompierilor, armatei sau politiei sa nu se poata face in timp util;</p> <p>-praful rezultat in urma trecerii autovehiculelor provoaca un disconfort locuitorilor din apropierea drumurilor;</p> <p>-modernizarea drumului comunal va infrumuseta zona- impact benefic asupra mediului;</p> <p>-se va evita eroziunea solului din zona tronsonului de drum judetean.</p> <p>- imbunatatirea accesibilitatii</p>	<p>- Nr. de km de drum rezultat</p> <p>- Grad de satisfactie al utilizatorilor</p> <p>- nr. de locuri de munca nou create</p>
	<i>Introducerea sistemului de alimentare cu apa</i>	2016	<p>- Reducerea în mod eficient a infiltratiilor în sistemele de colectare a apei uzate;</p> <p>-Operarea eficientă a facilităților de</p>	<p>- nr. de km de sistem de alimentare cu apa</p>

D
R
A
F
T
1

			<p>epurare;</p> <p>-Eliminarea oricărui posibil risc de contaminare din partea consumatorilor non-casnici;</p> <p>- Asigurarea serviciilor autorizate de alimentare cu apa – canal</p> <p>- protectia solului si subsolului si apelor</p> <p>- asigurarea cantitatii necesare de apa si consum</p> <p>- asigurarea caracterului stabil si controlabil a calitatii apei potabile si apelor uzate menajere deversate in mediu</p>	<p>realizat</p> <p>- nr. de racorduri la consumatorii casnici</p> <p>- nr. de racorduri la consumatorii industriali</p>
	Realizare sistem canalizare	2016	<p>- alimentarea cu apa-canal pentru institutii publice, de invatamant</p>	<p>- nr. de km de sistem de canalizare</p> <p>- nr. de racorduri la consumatorii casnici</p> <p>- nr. de racorduri la consumato</p>

D
R
A
F
T
1

			rii industrial - nr. de locuri de munca nou create
	<i>Realizare retea gaze naturale</i>	2016	In prezent comuna Scheia nu dispune de retea de gaze natural. - nr. de km de retea realizata - nr. de racorduri la consumatori casnici - nr. de racorduri la consumatori industriali
	<i>Extindere si modernizare iluminat</i>	2017	- dezvoltarea imobiliara antreneaza o crestere continua a retelei de iluminat - km de retea realizata - km de retea moderniza

				ta
	<i>Dotarea comunei cu containere si pubele pentru colectarea selectiva a deseurilor</i>		<p>- In prezent in Scheia deseurile sunt colectate de S.C. Salubris S.R.L. Iasi, o parte din locuitori avand contract individual cu societatea, sau prin intermediul primariei</p> <p>- Cea mai mare parte a locuitorilor celorlalte sate nu au contractat servicii de salubritate.</p>	- nr. de containere si pubele instalate
	<i>Realizarea unui website pentru informarea locuitorilor</i>	2015	Avand in vedere apropierea de Municipiul Iasi, toate caile mass-media sunt usor accesibile locuitorilor comunei. Insa informatii despre situatia, evenimentele, proiectele etc. ce se deruleaza in comuna ar putea fi puse la dispozitia locuitorilor mai usor prin intermediul internetului, astfel inact fiecare locuitor sa devina un cetatean informat.	- nr de accesari ale website-ului in cursul unui an
	<i>Promovarea evenimentelor locale: Zilele comunei, sarbatorile prilejuite de hramul</i>		<p>- stimuleaza participarea locuitorilor la viata sociala a comunei</p> <p>- genereaza participarea unui numar mai mare de mestesugari, intreprinzatori individuali care isi pot vinde marfurile</p>	- nr. de participanti la aceste evenimente

	<i>Bisericilor din comuna</i>		- poate atrage participanti si din Municipiul Iasi	
Implementarea acestora va avea ca efecte :				
<ul style="list-style-type: none"> - Cresterea calitatii vietii locuitorilor, in termeni de confort, igiena si siguranta in folosirea infrastructurii de transport, apa si apa uzata, energie electrica si gaze naturale; - Reducerea costurilor cu reparatii si combustibili datorita starii carosabilului din comuna; - Reducerea poluarii cu deseuri menajere si industriale, corelat cu cresterea cantitatii de deseuri colectate selectiv; - Cresterea atractivitatii comunei; - Consolidarea unui "portofoliu" de obiceiuri si traditii ale comunei care sa fie transmise mai departe generatiilor tinere. 				
2. Cresterea competitivitatii economice prin dezvoltarea unor structuri de sprijin a afacerilor si promovarea industriilor noi, creative;	<i>Organizarea de cursuri de specializare pe domenii precum: scriere de proiecte, achizitii publice, management financiar, management de proiect</i>	2015	- cresterea competentelor si expertizei angajatilor autoritatii locale in ceea ce priveste pregatirea de proiecte de finantare	- nr. de cursanti; - nr. proiecte derulate de acestia
	<i>Infiintarea de microintrepr</i>	2015-2018	- Infiintarea de noi locuri de munca determina cresterea gradului de	- nr. de agenti

	<i>nderi ce desfasoara activitati non-agricole</i>		ocupare, implicit cresterea nivelului de trai;	economici nou infiintati - nr de locuri de munca nou create
--	--	--	---	---

Implementarea acestor proiecte va avea ca **efecte**:

- Imbunatatirea competentelor in afaceri, de marketing si promovare a firmelor din comuna Scheia pentru cresterea competitivitatii si a vanzarilor pe pietele interne, europene si internationale.

- Pregatirea IMM-urilor din comuna Scheia pentru accesul produselor si serviciilor lor pe Piata Unica a UE si cresterea atractivitatii acestora in fata partenerilor de afaceri europeni.

- Largirea sferei de activitati economice desfasurate pentru cresterea contributiei comunei la economia judetului.

3. Imbunatatirea serviciilor sociale prin crearea, reabilitarea si modernizarea infrastructurii aferente, in vederea asigurarii unui standard de viata sporit al populatiei.	<i>Centru de servicii integrate destinat ingrijirii batranilor, copiilor abandonati, persoane cu dizabilitati sau victime</i>	2016	- In prezent exista un nr. de 26 de copii abandonati in comuna si 56 de copii cu dizabilitati care au nevoie de asistenta sociala. - Dezvoltarea unui centru de servicii integrate socio-psiho-medicale pentru incluziunea sociala a victimelor in familie poate reduce abandonul copiilor. - Necesitatea unor servicii de sprijin	- nr. de persoane angajate in centru - nr. de solicitari pentru ajutor din partea centrului
---	---	------	--	--

	<i>ale violentei in familie</i>		si orientare pentru integrarea, readaptarea si integrarea sociala si profesionala; - necesitatea de ingrijire socio- psiho-medicala pentru persoane aflate in dificultate - asigurarea de servicii de asistenta la domiciliu a batranilor	
	<i>Extinderea si modernizar ea Centrului de zi "Sf. Nicolae"</i>	2015	Asistarea unui numar cat mai mare de copii la centrul de zi poate duce la reducerea abandonului scolar.	- nr. de copii nou veniti in centrul de zi - nr. de personal nou angajat
	<i>Repararea si modernizar ea scolilor din comuna</i>	2016	- Racordarea la utilitati o data cu introducerea si extinderea retelelor - amenajarea de terenuri de sport - dotarea suplimentara cu materiale didactice	
	<i>Modernizar ea si dotarea</i>	2015	- infrastructura scolara degradata - servicii de educatie primara si	- nr. de copii care beneficiaz

D
R
A
F
T
1

	<i>infrastructurii scolare</i>		secundara slab dezvoltate	a de conditii mai bune de scolarizare - reducerea abandonul ui scolar	
	<i>Realizare parc de joaca pentru copii de pe teritoriul comunei Scheia</i>	2015	In prezent pe teritoriul comunei Scheia nu exista parcuri de joaca pentru copii.	- nr. de utilizatori anual	
	<i>Renovarea si modernizarea caminului cultural din satul Scheia</i>	2017	Modernizarea caminului cultural ar avea ca eafect cresterea atractivitatii pentru activitatile ce pot fi desfasurate.	- nr. de locuri de munca nou create	
	<i>Organizare a de cursuri de calificare</i>	2015	Desi in comuna se inregistreaza o rata a somajului de 15%, in ultimul an nu au fost organizate cursuri de recalificare. Organizarea de cursuri	- nr. de cursanti - nr. de persoane	

D
R
A
F
T

1

	<i>pe ocupatiile cerute de piata muncii</i>		de recalificare pe ocupatiile cerute de piata muncii locale ar avea ca rezultat pe langa reducerea numarului somerilor (si a cheltuiilor cu indemnizatii de somaj) si o contributie la cresterea atractivitatii pentru investitori pe diverse domenii, care gasesc in zona forta de munca calificata.	care se angajeaza ca urmare a efectuării cursurilor
Implementarea acestor proiecte va avea ca efecte:				
<ul style="list-style-type: none"> - existenta unor conditii optime pentru procesul de educatie si instruire a tinerilor din comuna; - asigurarea conditiilor pentru desfasurarea activitatilor culturale; - asigurarea standardelor minime de recreere si agrement a populatiei comunei, in special a tinerilor; 				
4. Dezvoltarea agriculturii	<i>Reducerea numarului de locuitori implicati in agricultura de subzistenta</i>	2019	Stimularea transformarii gospodariilor taranesti in ferme familiale cu caracter comercial.	- nr. de locuitori care incep sa produca pentru a vinde
	<i>Sprrijinirea fermierilor pentru pregatirea de proiecte finantabile</i>		Reorientarea catre activitati agricole cu o rentabilitate mai mare. Identificarea de surse de finantare pentru achizitii de utilaje agricole. Acordarea de sprijin fermierilor	- nr. de proiecte depuse

D
R
A
F
T
1

			pentru realizarea documentatiilor necesare achizitiilor de utilaje agricole.
<p>Implementarea acestor proiecte va avea ca efecte:</p> <ul style="list-style-type: none"> - cresterea productivitatii agriculturii; - cresterea nivelului de trai al populatiei care lucreaza in agricultura; - practicarea agriculturii in concordanta cu standardele tehnice si de mediu adecvate; - cresterea importantei activitatilor non-agricole (de ex: dezvoltarea mediului de afaceri). 			

5.3 Monitorizarea si evaluarea implementarii strategiei

Monitorizarea este un instrument al planificarii strategice si consta in evaluarea activitatilor de proiect, rezultatelor intermediare ale bugetului cheltuit, precum si identificarea riscurilor care apar in implementarea proiectului. Scopul este de imbunatatire a eficientei si ajustarea activitatilor in cazul in care nu se ating obiectivele si scopurile stabilite.

Dupa cum bine stim *a monitoriza* inseamna a urmari desfasurarea activitatilor aferente proiectelor, mai exact aceasta presupune *observarea sistematica a proceselor in desfasurare*. De asemenea, monitorizarea presupune informarea periodica a donatorilor, celor direct implicate, precum si a beneficiarilor asupra desfasurarii proiectelor.

Monitorizarea este extrem de importanta in planificarea si implementarea unui proiect. Informatiile obtinute prin monitorizare pot fi folosite pentru:

- a analiza situatia comunitatii si a proiectului initiat;
- a determina daca resursele implicate sunt utilizate corespunzator;
- a identifica problemele cu care se confrunta comunitatea sau proiectul si posibilele solutii;
- a se asigura ca toate activitatile sunt efectuate corect si la timp de catre personalul adecvat;

- a determina daca modul in care proiectul a fost planificat, este cel mai adecvat pentru rezolvarea problemelor aparute pe parcurs.

Evaluarea este un alt instrument de planificare strategica prin care se apreciaza daca obiectivul/scopul initial a fost atins in perioada de implementare, in intervalul de timp si de buget alocat. Evaluarea se efectueaza de asemenea la sfarsit, sau ulterior implementarii proiectului, in vederea imbunatatirii deciziilor pentru procesul investitional in viitor. Evaluarea initiala se efectueaza la momentul in care se decide asupra oportunitatii unui proiect.

Graficul de implementare a proiectelor este utilizat in activitatea curenta de monitorizare. Odata aprobata strategia de dezvoltare, inclusiv cu proiectele sale prioritare, se intocmeste graficul de implementare.

Monitorizarea are finalitate in conditiile in care activitatile de proiect sunt bine formulate, indicatorii de performanta sunt corect dimensionati, iar sursele de culegere ale informatiilor pentru verificare sunt credibile.

5.4. Surse de finantare

Pentru atingerea obiectivelor Strategiei de Dezvoltare a Comunei Scheia au fost identificate mai multe surse de finantare, respectiv:

PROGRAMUL NATIONAL DE DEZVOLTARE RURALA (PNDR):

Axe prioritare pentru finantare prin *FEADR*;

Axa I - Cresterea competitivitatii sectorului agricol si silvic

Domenii majore de interventie:

- ❖ *Domeniul de interventie 1. Formare profesionala (training), informare si difuzare de Cunostinte;*
- ❖ *Domeniul de interventie 2. Instalarea tinerilor fermieri;*
- ❖ *Domeniul de interventie 3. Pensionarea timpurie a fermierilor si a muncitorilor agricoli;*
- ❖ *Domeniul de interventie 4. Utilizarea serviciilor de consiliere si consultanta;*

- ❖ *Domeniul de interventie 5.* Modernizarea exploatareilor agricole;
- ❖ *Domeniul de interventie 6.* Imbunatatirea valorii economice a padurii;
- ❖ *Domeniul de interventie 7.* Cresterea valorii adaugate a produselor agricole si forestiere;
- ❖ *Domeniul de interventie 8.* Imbunatatirea si dezvoltarea infrastructurii legate de dezvoltarea si adaptarea agriculturii si silviculturii;
- ❖ *Domeniul de interventie 9.* Sprijinirea fermelor agricole de semisubzistenta;
- ❖ *Domeniul de interventie 10.* Infiintarea grupurilor de producatori.

Axa II - Imbunatatirea mediului si a zonelor rurale

Domenii de interventie:

- ❖ *Domeniul de interventie 1.* Sprijin pentru zonele defavorizate;
- ❖ *Domeniul de interventie 2.* Plati compensatorii pentru utilizatorii de terenuri agricole din zonele desemnate Natura 2000;
- ❖ *Domeniul de interventie 3.* Plati de Agro-mediu;
- ❖ *Domeniul de interventie 4.* Prima impadurire a terenurilor agricole;
- ❖ *Domeniul de interventie 5.* Prima impadurire a terenurilor neagricole;
- ❖ *Domeniul de interventie 6.* Plati Natura 2000.

Axa III - Imbunatatirea calitatii vietii in zonele rurale si diversificarea economiei rurale

Domenii de interventie:

- ❖ *Domeniul de interventie 1.* Sprijin pentru diversificarea catre activitati non-agricole si crearea si dezvoltarea de microintreprinderi;
- ❖ *Domeniul de interventie 2.* Incurajarea activitatilor turistice;
- ❖ *Domeniul de interventie 3.* Renovarea, dezvoltarea satelor, conservarea si imbunatatirea mostenirii rurale;
- ❖ *Domeniul de interventie 4.* Dobandire de competente, animarea si implementarea strategiilor de dezvoltare locala;

❖ *Domeniul de interventie 5. Implementarea strategiilor de dezvoltare locala*

O a patra directie (Axa IV) – **LEADER** – *are in vedere implementarea unor strategii locale de dezvoltare pentru imbunatatirea guvernarii administrative la nivel rural.*

Domenii de interventie:

- ❖ *Domeniul de interventie Functionarea Grupurilor de Actiune Locala, dobandirea de competente si animarea teritoriului;*
- ❖ *Domeniul de interventie Reteaua Nationala de Dezvoltare Rurala;*
- ❖ *Domeniul de interventie Asistenta Tehnica*

Grupurile de Actiune Locala sunt entitati ce reprezinta parteneriate public – private, constituite din reprezentanti ai sectorului public, privat si civil, desemnati dintr-un teritoriu rural omogen, care vor trebui sa indeplineasca o serie de cerinte privind componenta, teritoriul acoperit si care vor implementa o strategie integrata pentru dezvoltarea teritoriului.

Masuri finantate prin PNDR:

- ✚ *PNDR masura 112 „Instalarea tinerilor fermieri” - care poate asigura finantarea de proiecte vizand directia de dezvoltare: “Dezvoltare economica si Agricultura”;*
- ✚ *PNDR masura 121 - “ Modernizarea exploatatilor agricole”- prin aceasta masura se acorda fonduri nerambursabile in proportie de 50% – 75% (pentru perioada 2007 – 2009), respectiv in proportie de 40% – 70% (pentru perioada 2010 – 2013) din valoarea eligibila a proiectului, fondurile reprezentand cofinantarea publica, la care trebuie sa se adauge contributia privata.*
- ✚ *PNDR masura 122 - “ Imbunatatirea valorii economice a padurii” - sprijinul public (comunitar si national) va fi de pana la 50% din totalul cheltuielilor eligibile;*
- ✚ *PNDR masura 123 - “ Cresterea valorii adaugate a produselor agricole si forestiere”- prin aceasta masura se pot acorda beneficiarilor eligibili si selectati fonduri nerambursabile in procent de pana la 50%, fondurile acordate reprezentand cofinantarea publica (raportata la valoarea totala eligibila a proiectului) la care trebuie sa se adauge cofinantarea privata.*

- ✦ *PNDR masura 125 - "Imbunatatirea si dezvoltarea infrastructurii legate de dezvoltarea si adaptarea agriculturii si silviculturii";*
- ✦ *PNDR masura 141 - „Sprijinirea fermelor agricole de semi-subzistenta”;*
- ✦ *PNDR masura 142 - „Infiintarea grupurilor de producatori”;*
- ✦ *PNDR masura 221 - „Prima impadurire a terenurilor agricole” - in ceea ce priveste sprijinul public pentru infiintarea plantatiei forestiere, acesta este de 70% din costurile standard calculate in fisa masurii, iar pentru impaduririle efectuate in zonele defavorizate (LFA) si siturile Natura 2000, acesta este de 80% din costurile standard.*
- ✦ *PNDR masura 322 - "Renovarea, dezvoltarea satelor, imbunatatirea serviciilor de baza pentru economia si populatia rurala si punerea in valoare a mostenirii rurale" care poate asigura finantarea de proiecte vizand directiile de dezvoltare: „Infrastructura si utilitati”, „Invatamant si cultura”, „Sanatate si asistenta sociala”;*
- ✦ *PNDR masura 313 - „Incurajarea activitatilor turistice ”;*
- ✦ *PNDR masura 312 - „Sprijin pentru crearea si dezvoltarea de micro-intreprinderi ” care poate asigura finantarea de proiecte depuse de persoane fizice si juridice private vizand directia de dezvoltare „Economie”;*

PROGRAM OPERATIONAL REGIO (POR):

- ✦ *Axa prioritara 3, domeniul de interventie 3.4 - „Reabilitarea, modernizarea, dezvoltarea si echiparea infrastructurii educationale preuniversitare, universitare si a infrastructurii pentru formare profesionala continua” care poate asigura finantarea de proiecte vizand directia de dezvoltare „Invatamant si cultura”;*

PROGRAMUL OPERATIONAL SECTORIAL DEZVOLTAREA RESURSELOR

UMANE (POS DRU):

- ✦ *AP 5 - Domeniul de interventie 5.2 „Promovarea sustenabilitatii pe termen lung a zonelor rurale in ceea ce priveste dezvoltarea resurselor umane si ocuparea fortei de munca” Beneficiari eligibili pot fi Autoritati ale administratiei publice locale.*

POS MEDIU:

- ✦ Ajutorul public nerambursabil va putea fi intre minim 1.000 lei si maxim 20.000.000 lei / proiect, cu o rata de finantare de pana la 60%.

PROGRAME NATIONALE FINANTATE DE LA BUGETUL STATULUI:

- ✦ **Bugetul local.**

CONCLUZII

Strategia de Dezvoltare Locala a comunei Scheia nu reprezinta o bariera de stopare a procesului de dezvoltare aferent acestei comune, dimpotriva aceasta isi va continua aria de dezvoltare dincolo de aceasta strategie. Pentru comuna Scheia, Strategia de Dezvoltare Locala reprezinta o rampa de lansare, dar tot odata si bazele in procesul de dezvoltare a acestei comunitati.

Aceasta documentatie va servi administratiei publice locale ca manual de actiune in ceea ce priveste dezvoltarea comunei Scheia. Implementarea Strategiei se va desfasura pe etape, in functie de resursele de care o sa dispuna comuna la momentul respectiv, dar si de prioritatile locale.

In ceea ce priveste dezvoltarea comunitatii, aceasta se va realize atat prin intermediul schimburilor de experienta cu institutiile europene, prin aportul specialistilor, dar si in functie de dezvoltarile ulterioare ale situatiei sociale.

Ca si concluzie putem sustine patru mari domenii de actiune ce vor duce la imbunatatirea situatiei existente in comuna, respectiv:

- Infrastructura;
- Educatie;
- Protectie sociala;
- Economic/Industrial/Agricol;
- Cultural.

A. Infrastructura.

Dezvoltarea infrastructurii urmareste imbunatatirea calitatii vietii locuitorilor comunei in termeni de confort si siguranta.

Identificarea unor surse de finantare pentru punerea in practica a proiectelor de investii.

Sugestie prioritati:

- nfrastructura rutiera;
- realizare retea alimentare cu apa curenta;
- realizare retea canalizare ape uzate;
- realizare retea gaze naturale.

B. Educatie.

Aceasta directie de actiune are ca scop asigurarea de conditii optime pentru procesul de educatie si instruire a tinerilor de pe teritoriul comunei Scheia.

Directii de dezvoltare:

- Intocmirea unui plan de masuri pentru atragerea si mentinerea cadrelor didactice specializate in zona;
- Identificarea si atragerea de resurse financiare pentru finantarea proiectelor privind infrastructura de invatamant prescolar si scolar;
- Realizarea si implementarea unui plan pentru prevenirea si reducerea abandonului scolar.

C. Protectia sociala.

Aceasta directie de actiune vizeaza crearea premiselor necesare pentru asigurarea de servicii de asistenta sociala persoanelor in difucltate.

Directii de dezvoltare:

- Intocmirea unui plan de masuri si identificarea de surse de finantare pentru cresterea capacitatii de protectie sociala a copilului;

Sugestii:

- marirea capacitatii centrului existent.
- crearea unor alte centre in satele componente ale comunei.

D. Agricultura / industrie / activitati economice

Acesta directie de actiune urmareaste sprijinirea modernizarii activitatilor in domeniul agricol, sustinerea modernizarii si inovarii intreprinderilor existente si crearea unora noi, în special IMM-uri in sectoarele productive si al serviciilor pentru afaceri.

Directii de actiune:

- Stimularea exploatarii in asociere a terenurilor agricole;
- Stimularea infiintarii grupurilor de producatori;
- Stimularea atragerii de finantari pentru activitatile agricole/industrie si activitati economice;
- Inventarierea tuturor proprietatilor din domeniul public si privat al comunei si intocmirea unui plan privind exploatarea in conditii de rentabilitate maxima a acestora.

E. Cultural

Exploatarea potentialului turistic ar putea propulsa economia comunei. Principalele directii de actiune in acest sens sunt:

- Promovarea si punerea în valoare a obiectivelor culturale si a traditiilor de pe raza comunei Ciurea.

Sugestie:

- Promovarea turistica pentru obiectivele: Manastirea Hlincea, Monumentul groapa comuna a accidentului feroviar de la Ciurea, Fabrica de caramida, etc.
- Dezvoltarea activitatilor culturale de tipul "Zilele comunei" in care sa fie implicati membrii comunitatii.

- Crearea de locatii pentru activitati culturale de tipul bibliotecilor si caminelor culturale.

ANEXE

Anexa I.

Chestionar

Date demografice

- Care este nr. de locuitori ai comunei si pe fiecare sat in parte conform ultimului recensamant?
- Structura populatiei dupa etnie (romani, romi, maghiari, etc)
- Migratia populatiei (Cati si-au mutat domiciliul in comuna si cati au plecat in ultimul an?); Masuri de stopare a migratiei.
- Care este rata natalitatii?
- Care este rata mortalitatii?
- Care este structura pe varste a populatiei comunei (0-14 ani, 15-59 ani, peste 60 de ani)

Fora de munca si somaj

- Care este numarul populatiei active?
- Care este numarul populatiei ocupate?
- Ce rata a somajului se inregistreaza in comuna?
- Cate persoane beneficiaza de ajutor de somaj?
- Cati someri neindemnizati sunt?
- Ce cursuri de recalificare au avut loc in ultimul an si numarul de participanti?

Asistenta sociala

- Exista un centru de asistenta sociala in comuna?
- Cate persoane beneficiaza de asistenta sociala?
- Care este nr. de copii abandonati/institutionalizati?
- Care este nr. copiilor cu nevoi speciale?

Institutiile de invatamant*scoli*

- a. Cate scoli generale sunt in cadrul comunei?
- b. In care sate sunt localizate scolile?
- c. Care este starea cladirilor si a spatiului aferent scolii? Necesita lucrari de reparatii, modernizare?
- d. La ce utilitati au acces institutiile de invatamant de mai sus?
- e. Care este situatia privind dotarea scolilor cu materiale didactice?
- f. Cati elevi sunt inscrisi la fiecare scoala?
- g. Cate clase de elevi sunt in fiecare scoala?
- h. Cate cadre didactice/suplinitori sunt la fiecare scoala?
- i. Cum se realizeaza accesul elevilor la scoala? (daca este necesar transportul cu microbuz)
- j. Care este gradul de abandon scolar?

gradinite

- a. Cate gradinite sunt in comuna?
- b. In care sate sunt aceste gradinite?

- c. Cladirile in care afla gradinitele si spatiile aferente lor necesita lucrari de reparatie/modernizare?
- d. Este necesara dotarea suplimentaracu materiale didactice?
- e. La ce utilitati au acces au acces aceste gradinite?
- f. Cate grupe de copii sunt la fiecare gradinita?
- g. Cati copii sunt inscrisi la fiecare gradinita?
- h. Cati educatori/suplinitori sunt la fiecare gradinita?
- i. Cum se realizeaza transportul copiilor la gradinita (daca este necesar transportul cu microbuz).

Camine culturale

- a. Cate camine culturale sunt in comuna?
- b. In care sate sunt situate acestea?
- c. Care este starea cladirilor in care se afla? Necesita lucrari de reparatie, modernizare?
- d. Au acces la utilitati?
- e. Care sunt principalele activitati desfasurate in caminele culturale.

Exista teren de fotbal in comuna? Care este stadiul actual al terenului de fotbal? Necesita lucrari de modernizare?

Turism

- Care este nr. de unitati de cazare din comuna? Unde sunt localizate acestea? Cate stele/margarete are fiecare?
- Care este nr. de locuri de cazare in aceste unitati?
- Care sunt obiectivele turistice existente in zona?

- Exista zone de agrement? Care sunt acestea?

Parcuri si terenuri de joaca

- Exista parcuri/terenuri de joaca pentru copii in comuna? Unde sunt localizate acestea?
- Care este suprafata fiecaruia?
- Care este situatia privind dotarile acestora? Sunt necesare lucrari de reparatii/modernizare?

Biserici

- In care sate sunt localizate bisericile?
- Care este hramul fiecarei biserici si stil (nou/vechi)?
- Care dintre acestea sunt monumente istorice?
- Care este anul constructiei fiecareia?

Sanatate

- Cate cabinete medicale sunt in comuna?
- Unde sunt localizate cabinetele medicale?
- Cat personal medical exista? (cati medici de familie, cati medici specialisti si ce specialitati au acestia), daca au contracte cu Casa de Sanatate?
- Cate farmacii sunt in comuna si in care sate sunt situate acestea?
- Exista serviciu de salvare?
- Care este nr. de cabinete veterinare si nr. de medici veterinari?
- Unde sunt situate cabinetele veterinare?

Agenti economici

- Care este nr. total de agenti economici din comuna?

- Care este structura pe domenii de activitate a agenților economici?
- Care este cifra de afaceri realizată pe ultimul an?
- Care este nr. de salariați din unitățile economice din comună?

Comert

- Care este nr. de magazine de desfacere cu amanuntul? Care este structura procentuala pe satele comunei?
- Exista depozite en-gros și unde sunt localizate acestea?

Drumuri

- Cati km de drum judetean sunt pe teritoriul comunei?
- Cati km din drumul judetean necesita modernizare?
- Cati km de drum comunal exista?
 - Km asfaltat
 - Km neasfaltat

Retea de gaz:

- Exista retea de gaz pe teritoriul comunei Scheia? Daca da raspundeti la urmatoarele intrebari:
 - Cati locuitori sunt racordati la retea de gaz?
 - Cati agenti economici sunt racordati?
 - In care sate exista retea de gaz?

Retea de apa și canalizare

- Pe teritoriul comunei Scheia se regasesc rețele de apă și canalizare? Dacă da, răspunde-ți la următoarele întrebări:
 - Care este lungimea rețelei de apă/canalizare din comună?
 - Care sate le acoperă?
 - Care este nr. de familii racordate?
 - Care este nr. de agenți economici racordati?

Rețea Internet

- Ce operatori de internet sunt în comună?
- Care zone ale comunei sunt acoperite?
- Care este nr. de abonați la internet?
- Servicii publice disponibile pe internet pentru locuitorii comunei (există o lege care obligă toate instituțiile publice să aibă pagina de internet și să o actualizeze lunar).

Telecomunicații

- Ce operatori de telecomunicații sunt în comună?
- Care este aria de acoperire a rețelelor de telecomunicații?
- Câți abonați persoane fizice/juridice sunt?

Politie comunitara

- Care este efectivul de politisti comunitari?
- Ce sate sunt acoperite de politia comunitara?

Politie

- Unde își are sediul secția de poliție?
- Care este efectivul de politisti din comună?

Cabinete de avocați

- Cate cabinete de avocatura exista in comuna?
- In care sate sunt situate?

Cabinete de notari publici

- Cate cabinete de notariat sunt in comuna?
- In care sate sunt localizate?

Agricultura

- Care este suprafata de teren agricol din comuna?
- Ce culturi sunt si pe ce suprafata?
- Exista puncte amenajate de desfacere a produselor agricole?

Principale surse de poluare

- Care sunt principalele surse de poluare din comuna sau din apropierea comunei?
- Care este suprafata afectata de acestea?

Zone expuse riscurilor naturale

- Exista zone cu risc de inundatie/alunecari de teren/incendii?

Colectarea deseurilor

- Care este cantitatea medie de deseuri produse la nivel de comuna lunar/annual?
- Care este nr. de contracte individuale cu societatea de salubritate?
- Care este nr. de clienti persoane juridice?
- Se realizeaza colectarea selectiva a deseurilor? Unde?

Zone pentru extinderea comunei:

- In ce parte a comunei se doreste dezvoltarea industriei (de preferat sa nu fie in aceeași zona cu zona de locuinte)
- In ce parte a comunei se doreste dezvoltarea imobiliara/locuinte?
- In ce zona se doreste infrastructura pentru timpul liber?

Alte mentiuni:

.....

.....

D
R
A
F
T

1